



Verificator	ing. Cercel C.	A4, B2, D	Referat de verificare nr. / Data:	
Verificator / Expert	Nume	Semnătura	Referat / Expertiză nr. / Data	
<div><div><div>2010</div><div><div></div><div></div><div></div><div></div><div></div></div><div>VIA PRO IT CONSULTING</div><div><small>Strada 18, nr. 28, sc. B, et. 4, ap. 18, Botoșani, județul Botoșani, C.U.I. 27399915; e-mail: viaproit@gmail.com tel/fax: 0753/897.407; 0331711423</small></div></div></div> <div><div>S.C. VIA PRO IT CONSULTING S.R.L.</div><div>str. Primăverii, nr. 28, sc. B, et.4, ap.18,</div><div>Botoșani, județul Botoșani,</div><div>C.U.I. 27399915; e-mail: viaproit@gmail.com</div><div>tel/fax: 0753/897.407; 0331711423</div></div>	<div><div><div>27399915</div><div>CONSULTING</div><div>SRL</div><div>ROMANIA</div></div></div> <div><b>BENEFICIAR:</b> MUNICIPIUL SFANTU GHEORGHE, JUDETUL COVASNA</div> <div><b>TITLU PROIECT:</b> Modernizare strazi in satul Coseni</div>	Nr. proiect: 16 / 2022		
Specificație	Nume	Semnătura	Scara: 1:5000	<b>Faza:</b> D.A.L.I.
ȘEF PROIECT	Ing. Ionut Voiniciuc			
PROIECTAT	Ing. Radu - George Bichir		Data: 2022	
DESENAT	Ing. Radu - George Bichir			
<b>AMPLASAMENT:</b> Municipiul Sfantu Gheorghe, judetul Covasna				<b>Planșa nr.</b> A01
<b>TITLUL PLANȘEI:</b> Plan de amplasament				

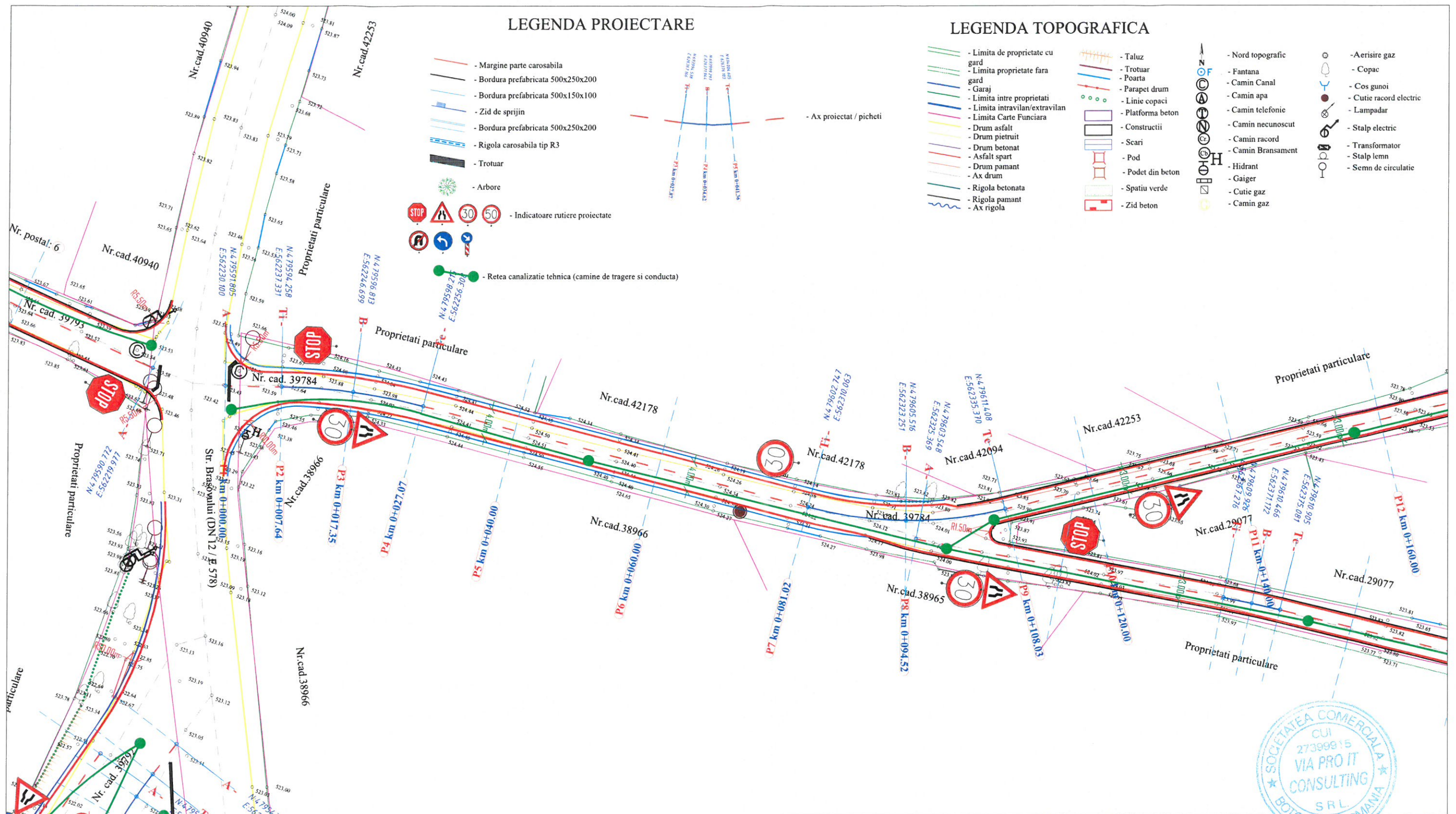


## LEGENDA PROIECTARE


- Margine parte carosabila
- Bordura prefabricata 500x250x200
- Bordura prefabricata 500x150x100
- Zid de sprijin
- Bordura prefabricata 500x250x200
- Rigola carosabila tip R3
- Trotuar
- Arbore
- Indicatoare rutiere proiectate
- Retea canalizatie tehnica (camine de tragere si conducta)

## LEGENDA TOPOGRAFICA

- Limita de proprietate cu gard
- Limita proprietate fara gard
- Garaj
- Limita intre proprietati
- Limita intravilan/extravilan
- Limita Carte Funciara
- Drum asfalt
- Drum pietruit
- Drum betonat
- Asfalt spart
- Drum pamant
- Ax drum
- Rigola betonata
- Rigola pamant
- Ax rigola
- Taluz
- Trotuar
- Poarta
- Parapet drum
- Linie copaci
- Platforma beton
- Constructii
- Scari
- Pod
- Podet din beton
- Spatiu verde
- Zid beton
- Nord topografic
- Fantana
- Camin Canal
- Camin apa
- Camin telefonie
- Camin necunoscut
- Camin racord
- Camin Bransament
- Hidrant
- Gaiger
- Cutie gaz
- Camin gaz
- Aerisire gaz
- Copac
- Cos gunoi
- Cutie racord electric
- Lampadar
- Stalp electric
- Transformator
- Stalp lemn
- Semn de circulatie



Nota:  
1. Orice modificare a prezentei planse se face numai cu acordul scris al proiectantului.  
2. Orice neconcordanta cu prevederile prezentei planse si situatia din amplasamentul lucrarii, se va aduce la cunostinta proiectantului.  
3. Prezenta plansa se va citi impreuna cu Profile transversale tip.

Verificator	ing. Cercel C.	A4, B2, D	Referat de verificare nr. / Data:
Verificator / Expert	Nume	Semnatura	Referat / Expertiza nr. / Data
 <b>S.C. VIA PRO IT CONSULTING S.R.L.</b> str. Primaverii, nr. 28, sc. B, et.4, ap.18, Botoșani, județul Botoșani, C.U.I. 27399915; e-mail: viaproit@gmail.com tel/fax: 0753/897.407; 0331711423			
Beneficiar	MUNICIPIUL SFANTU GHEORGHE, JUDETUL COVASNA		Nr. proiect: 16 / 2022
Titlu proiect	Modernizare strazi in satul Coseni		Faza: D.A.L.I.
Amplasament	Municipiul Sfantu Gheorghe, judetul Covasna		Planșa nr. D01.01
Titlul planșei	Plan de situatie Strada 1 - Tronson 1 - Nr. Cad: 39784		
Specificatie	Nume	Semnatura	Scara: 1:500
ȘEF PROIECT	Ing. Ionut Voiniciuc		Data: 2022
PROIECTAT	Ing. Radu - George Bichir		
DESENAT	Ing. Radu - George Bichir		

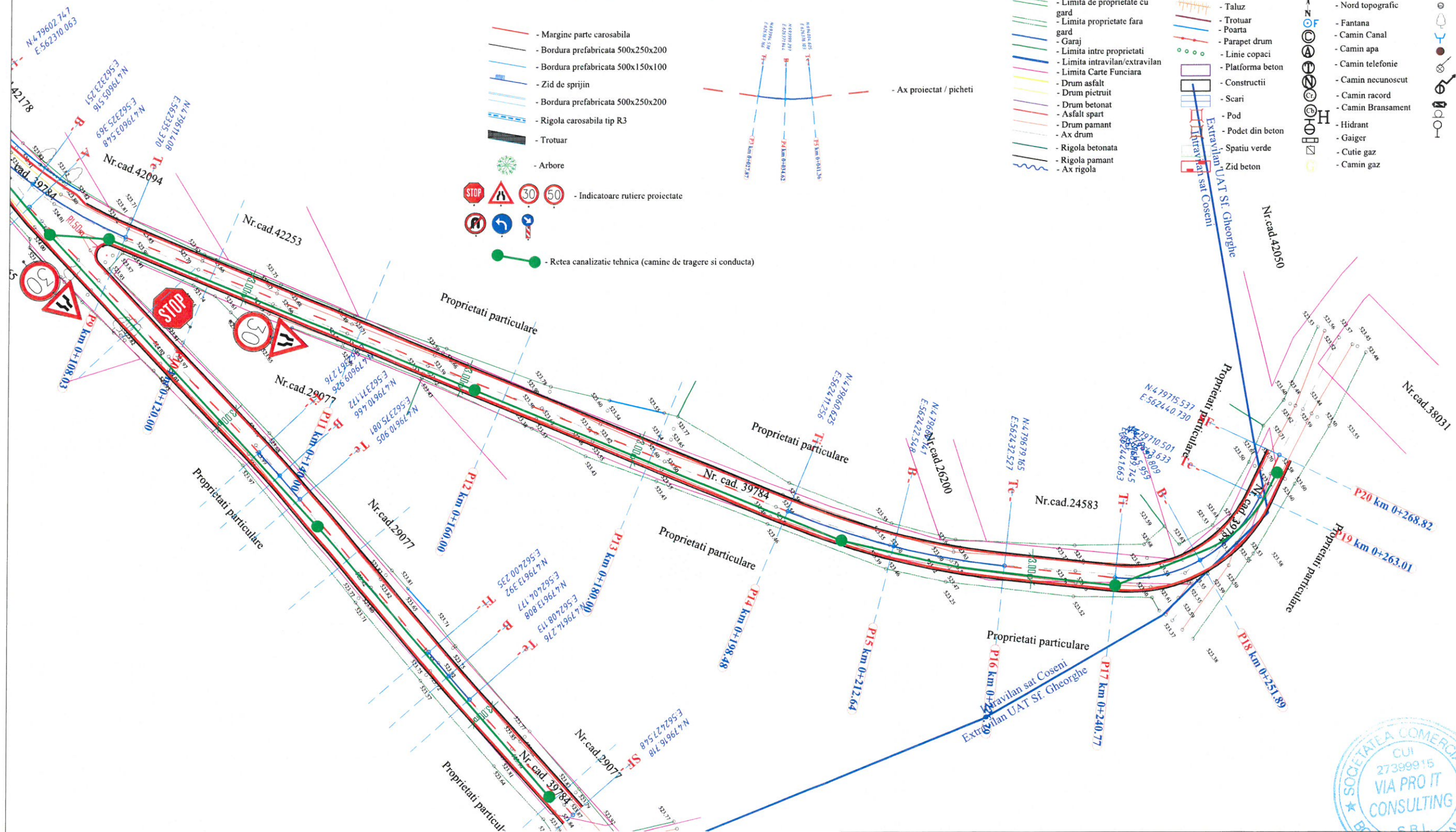


## LEGENDA PROIECTARE

- Margine parte carosabila
- Bordura prefabricata 500x250x200
- Bordura prefabricata 500x150x100
- Zid de sprijin
- Bordura prefabricata 500x250x200
- Rigola carosabila tip R3
- Trotuar
- Arbore
- Indicatoare rutiere proiectate
- Retea canalizatie tehnica (camine de tragere si conducta)

## LEGENDA TOPOGRAFICA

- Limita de proprietate cu gard
- Limita proprietate fara gard
- Garaj
- Limita intre proprietati
- Limita intravilan/extravilan
- Limita Carte Funciara
- Drum pietruit
- Drum betonat
- Asfalt spart
- Drum pamant
- Ax drum
- Rigola betonata
- Rigola pamant
- Ax rigola
- Taluz
- Trotuar
- Poarta
- Parapet drum
- Linie copaci
- Platforma beton
- Constructii
- Scari
- Pod
- Podet din beton
- Spatiu verde
- Zid beton
- Nord topografic
- Fantana
- Camin Canal
- Camin apa
- Camin telefonie
- Camin necunoscut
- Camin racord
- Camin Bransament
- Hidrant
- Gaiger
- Cutie gaz
- Camin gaz
- Aerisire gaz
- Copac
- Cos gunoi
- Cutie racord electric
- Lampadar
- Stalp electric
- Transformator
- Stalp lemn
- Semn de circulatie



Nota:  
1. Orice modificare a prezentei planse se face numai cu acordul scris al proiectantului.  
2. Orice neconcordanță cu prevederile prezentei planse și situația din amplasamentul lucrării, se va aduce la cunoștința proiectantului.  
3. Prezenta planșă se va citi împreună cu Profile transversale tip.

Verificator	ing. Cercel C.	A4, B2, D	Referat de verificare nr. / Data:
Verificator / Expert	Nume	Semnătura	Referat / Expertiză nr. / Data
<b>S.C. VIA PRO IT CONSULTING S.R.L.</b> str. Primăverii, nr. 28, sc. B, et.4, ap.18, Botoșani, județul Botoșani, C.U.I. 27399915; e-mail: viaproit@gmail.com tel/fax: 0753/897.407; 0331711423			
Beneficiar	<b>MUNICIPIUL SFANTU GHEORGHE,</b> <b>JUDETUL COVASNA</b>		
Titlu proiect	<b>Modernizare strazi in satul Coseni</b>		
Amplasament	<b>Municipiul Sfântu Gheorghe, județul Covasna</b>		
Titlul planșei	<b>Plan de situație</b> Strada 1 - Tronson 1 - Nr. Cad: 39784		
ȘEF PROIECT	Ing. Ionut Voiniciuc	Scara: 1:500	Nr. proiect: 16 / 2022
PROIECTAT	Ing. Radu - George Bichir	Data: 2022	Faza: D.A.L.I.
DESENAT	Ing. Radu - George Bichir		Planșa nr. D01.02



[illegible]

- Margine parte carosabila

- Bordura prefabricata 500x250x200

- Bordura prefabricata 500x150x100

- Zid de sprijin

- Bordura prefabricata 500x250x200

- Rigola carosabila tip R3

- Trotuar

- Arbore

- Indicatoare rutiere proiectate

- Rețea canalizatie tehnica (camine de tragere și conducta)

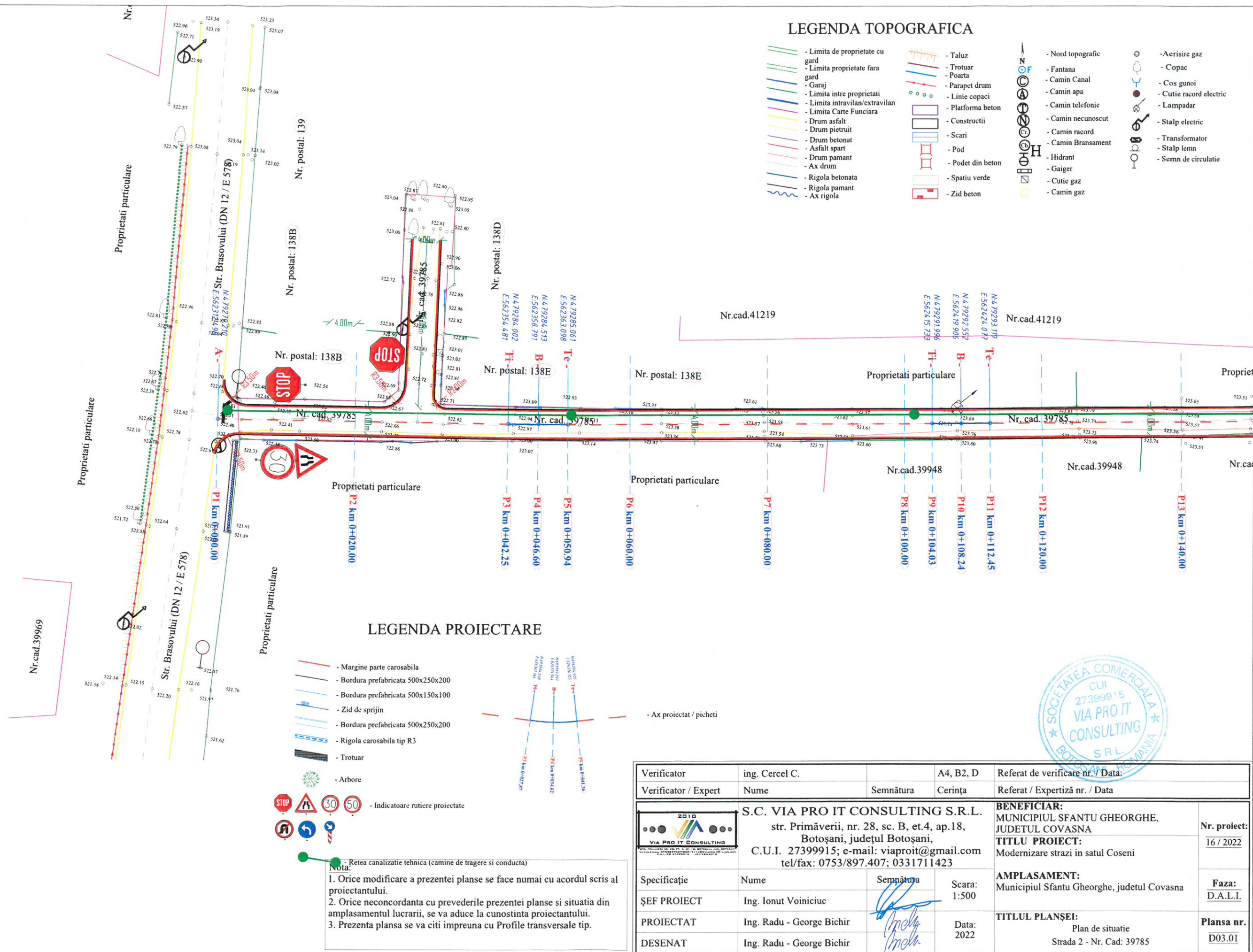
**Nota:**

1. Orice modificare a prezentei planse se face numai cu acordul scris al proiectantului.
2. Orice neconcordanta cu prevederile prezentei planse si situatia din amplasamentul lucrarii, se va aduce la cunostinta proiectantului.
3. Prezenta plansa se va citi impreuna cu Profile transversale tip.

Verificator	ing. Cercel C.		A4, B2, D	Referat de verificare nr. / Data	
Verificor / Expert	Numa	Semnătura	Cerința	Referat / Expertiză nr. / Data	
	S.C. VIA PRO IT CONSULTING S.R.L. str. Primăverii, nr. 28, sc. B, et.4, ap.18, Botoșani, județul Botoșani, C.U.I. 27399915; e-mail: viaproit@gmail.com tel/fax: 0753/897.407; 0331711423			<b>BENEFICIAR:</b> MUNICIPIUL SFANTU GHEORGHE, JUDETUL COVASNA <b>TITLU PROIECT:</b> Modernizare strazi in satul Coseni	<b>Nr. proiect:</b> 16 / 2022
Specificație	Numa	Semnătura	Scara: 1:500	<b>AMPLASAMENT:</b> Municipiul Sfantu Gheorghe, judetul Covasna	<b>Faza:</b> D.A.L.I.
ȘEF PROIECT	Ing. Ionut Voiniciuc		Data: 2022	<b>TITLUL PLANȘEI:</b> Plan de situatie Strada 1 - Tronson 2 - Nr. Cad: 39784	<b>Plansa nr.</b> D02.01
PROIECTAT	Ing. Radu - George Bichir				
DESENAT	Ing. Radu - George Bichir				



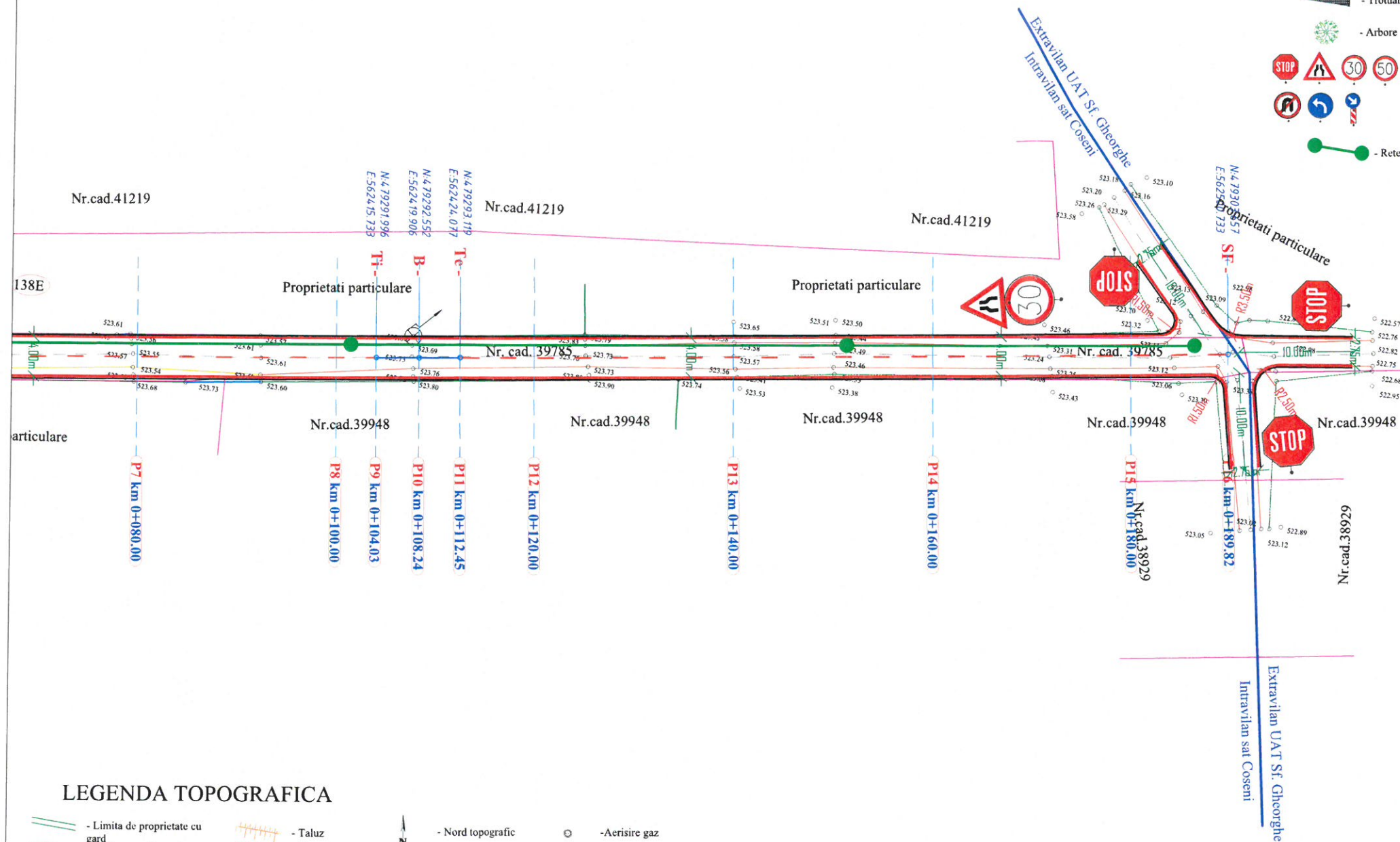






## LEGENDA PROIECTARE

- Margine parte carosabila
- Bordura prefabricata 500x250x200
- Bordura prefabricata 500x150x100
- Zid de sprijin
- Bordura prefabricata 500x250x200
- Rigola carosabila tip R3
- Trotuar
- Arbore
- Indicatoare rutiere proiectate
- Retea canalizatie tehnica (camine de tragere si conducta)
- Ax proiectat / picheti



## LEGENDA TOPOGRAFICA

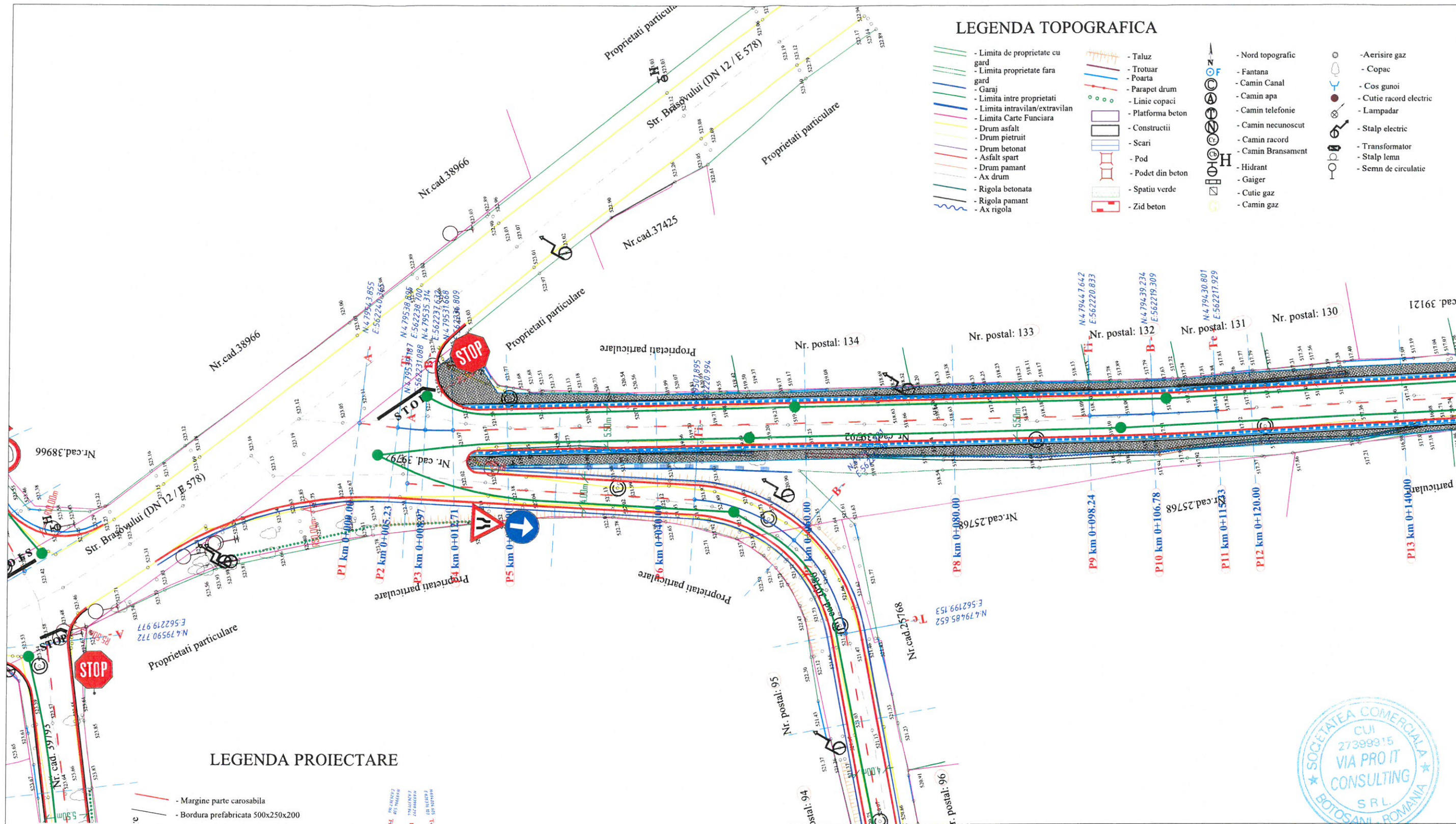
- Limita de proprietate cu gard
- Limita proprietate fara gard
- Garaj
- Limita intre proprietati
- Limita intravilan/extravilan
- Limita Carte Funciara
- Drum asfalt
- Drum pietruit
- Drum betonat
- Asfalt spart
- Drum pamant
- Ax drum
- Rigola betonata
- Rigola pamant
- Ax rigola
- Taluz
- Trotuar
- Poarta
- Parapet drum
- Linie copaci
- Platforma beton
- Constructii
- Scari
- Pod
- Podet din beton
- Spatiu verde
- Zid beton
- Nord topografic
- Fantana
- Camin Canal
- Camin apa
- Camin telefonic
- Camin necunoscut
- Camin racord
- Camin Bransament
- Hidrant
- Gaiger
- Cutie gaz
- Camin gaz
- Aerisire gaz
- Copac
- Cos gunoi
- Cutie racord electric
- Lampadar
- Stalp electric
- Transformator
- Stalp lemn
- Semn de circulatie

Nota:  
1. Orice modificare a prezentei planse se face numai cu acordul scris al proiectantului.  
2. Orice neconcordanță cu prevederile prezentei planse și situația din amplasamentul lucrării, se va aduce la cunoștința proiectantului.  
3. Prezenta planșă se va citi împreună cu Profile transversale tip.



Verificator	ing. Cercel C.	A4, B2, D	Referat de verificare nr. / Data:
Verificator / Expert	Nume	Semnatura	Referat / Expertiza nr. / Data
<b>S.C. VIA PRO IT CONSULTING S.R.L.</b> str. Primăverii, nr. 28, sc. B, et.4, ap.18, Botoșani, județul Botoșani, C.U.I. 27399915; e-mail: viaproit@gmail.com tel/fax: 0753/897.407; 0331711423			
Specificație	Nume	Semnatura	Scara: 1:500
ȘEF PROIECT	Ing. Ionut Voiniciuc		Data: 2022
PROIECTAT	Ing. Radu - George Bichir		
DESENAT	Ing. Radu - George Bichir		
<b>BENEFICIAR:</b> MUNICIPIUL SFANTU GHEORGHE, JUDETUL COVASNA <b>TITLU PROIECT:</b> Modernizare strazi in satul Coseni			<b>Nr. proiect:</b> 16 / 2022
<b>AMPLASAMENT:</b> Municipiul Sfantu Gheorghe, judetul Covasna			<b>Faza:</b> D.A.L.I.
<b>TITLUL PLANȘEI:</b> Plan de situatie Strada 2 - Nr. Cad: 39785			<b>Planșa nr.</b> D03.02





# LEGENDA TOPOGRAFICA


- Limita de proprietate cu gard
- Limita proprietate fara gard
- Garaj
- Limita intre proprietati
- Limita intravilan/extravilan
- Limita Carte Funciara
- Drum asfalt
- Drum betonat
- Asfalt spart
- Drum pamant
- Ax drum
- Rigola betonata
- Rigola pamant
- Ax rigola
- Taluz
- Trotuar
- Poarta
- Parapet drum
- Linie copaci
- Platforma beton
- Constructii
- Scari
- Pod
- Podet din beton
- Spatiu verde
- Zid beton
- Nord topografic
- Fantana
- Camin Canal
- Camin apa
- Camin telefonie
- Camin necunoscut
- Camin racord
- Camin Bransament
- Hidrant
- Gaiger
- Cutie gaz
- Camin gaz
- Aerisire gaz
- Copac
- Cos gunoi
- Cutie racord electric
- Lampadar
- Stalp electric
- Transformator
- Stalp lemn
- Semn de circulatie

## LEGENDA PROIECTARE

- Margine parte carosabila
- Bordura prefabricata 500x250x200
- Bordura prefabricata 500x150x100
- Zid de sprijin
- Bordura prefabricata 500x250x200
- Rigola carosabila tip R3
- Trotuar
- Arbore
- Indicatoare rutiere proiectate
- Retea canalizatie tehnica (camine de tragere si conducta)
- Ax proiectat / picheti

Nota:  
1. Orice modificare a prezentei planse se face numai cu acordul scris al proiectantului.  
2. Orice neconcordanza cu prevederile prezentei planse si situatia din amplasamentul lucrarii, se va aduce la cunostinta proiectantului.  
3. Prezenta plansa se va citi impreuna cu Profile transversale tip.

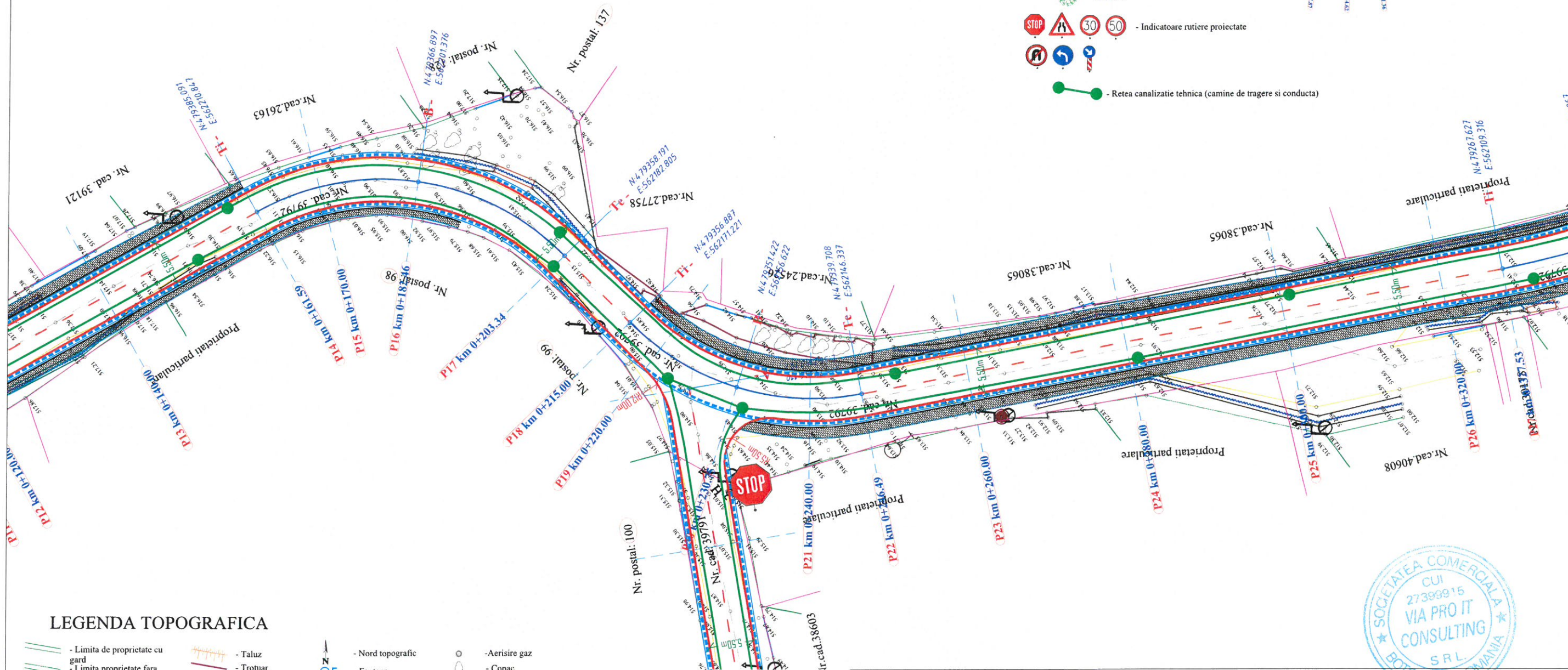


Verificator	ing. Cercei C.	A4, B2, D	Referat de verificare nr. / Data:	
Verificator / Expert	Nume	Semnătura	Referat / Expertiză nr. / Data	
	S.C. VIA PRO IT CONSULTING S.R.L. str. Primăverii, nr. 28, sc. B, et.4, ap.18, Botoşani, judeţul Botoşani, C.U.I. 27399915; e-mail: viaproit@gmail.com tel/fax: 0753/897.407; 0331711423		<b>BENEFICIAR:</b> MUNICIPIUL SFANTU GHEORGHE, JUDETUL COVASNA <b>TITLU PROIECT:</b> Modernizare strazi in satul Coseni	
	Specificație	Nume	Semnătura	<b>AMPLASAMENT:</b> Municipiul Sfantu Gheorghe, judetul Covasna  <b>TITLUL PLANŞEI:</b> Plan de situatie Strada 3 - Nr. Cad: 39792
	ŞEF PROIECT	Ing. Ionut Voiniciuc	Scara: 1:500	
	PROIECTAT	Ing. Radu - George Bichir	Data: 2022	
DESENAT	Ing. Radu - George Bichir			<b>Nr. proiect:</b> 16 / 2022  <b>Faza:</b> D.A.L.I.  <b>Plansa nr.</b> D04.01



## LEGENDA PROIECTARE

- Margine parte carosabila
- Bordura prefabricata 500x250x200
- Bordura prefabricata 500x150x100
- Zid de sprijin
- Bordura prefabricata 500x250x200
- Rigola carosabila tip R3
- Trotuar
- Arbore
- Indicatoare rutiere proiectate
- Retea canalizatie tehnica (camine de tragere si conducta)
- Ax proiectat / picheti



## LEGENDA TOPOGRAFICA

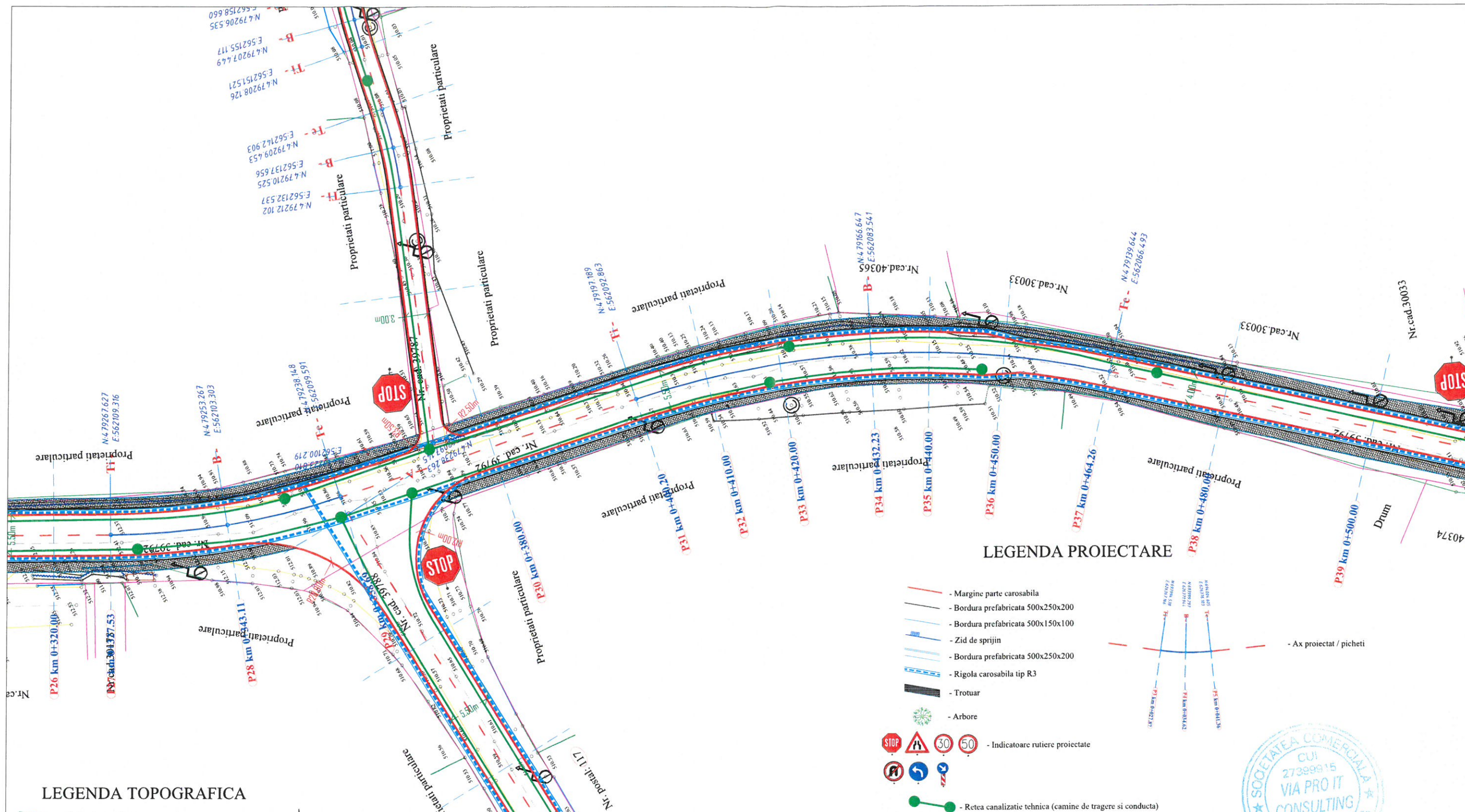
- Limita de proprietate cu gard
- Limita proprietate fara gard
- Garaj
- Limita intre proprietati
- Limita intravilan/extravilan
- Limita Carte Funciara
- Drum asfalt
- Drum pietruit
- Drum betonat
- Asfalt spart
- Drum pamant
- Ax drum
- Rigola betonata
- Rigola pamant
- Ax rigola
- Taluz
- Trotuar
- Poarta
- Parapet drum
- Linie copaci
- Platforma beton
- Constructii
- Scari
- Pod
- Podet din beton
- Spatiu verde
- Zid beton
- Nord topografic
- Fantana
- Camin Canal
- Camin apa
- Camin telefonie
- Camin necunoscut
- Camin racord
- Camin Bransament
- Hidrant
- Gaiger
- Cutie gaz
- Camin gaz
- Aerisire gaz
- Copac
- Cos gunoi
- Cutie racord electric
- Lampadar
- Stalp electric
- Transformator
- Stalp lemn
- Semn de circulatie

**Nota:**  
 1. Orice modificare a prezentei planse se face numai cu acordul scris al proiectantului.  
 2. Orice neconcordanță cu prevederile prezentei planse și situația din amplasamentul lucrării, se va aduce la cunoștința proiectantului.  
 3. Prezenta planșă se va citi împreună cu Profile transversale tip.



Verificator	ing. Cercel C.	A4, B2, D	Referat de verificare nr. / Data:
Verificator / Expert	Nume	Semnătura	Referat / Expertiză nr. / Data
<b>S.C. VIA PRO IT CONSULTING S.R.L.</b> str. Primăverii, nr. 28, sc. B, et.4, ap.18, Botoșani, județul Botoșani, C.U.I. 27399915; e-mail: viaproit@gmail.com tel/fax: 0753/897.407; 0331711423			
Specificație	Nume	Semnătura	Scara: 1:500
ȘEF PROIECT	Ing. Ionut Voiniciuc		
PROIECTAT	Ing. Radu - George Bichir		Data: 2022
DESENAT	Ing. Radu - George Bichir		
<b>BENEFICIAR:</b> MUNICIPIUL SFANTU GHEORGHE, JUDEȚUL COVASNA <b>TITLU PROIECT:</b> Modernizare strazi in satul Coseni <b>AMPLASAMENT:</b> Municipiul Sfantu Gheorghe, judetul Covasna <b>TITLUL PLANȘEI:</b> Plan de situatie Strada 3 - Nr. Cad: 39792			<b>Nr. proiect:</b> 16 / 2022 <b>Faza:</b> D.A.I. <b>Planșa nr.</b> D04.02





### LEGENDA PROIECTARE



- Margine parte carosabila
- Bordura prefabricata 500x250x200
- Bordura prefabricata 500x150x100
- Zid de sprijin
- Bordura prefabricata 500x250x200
- Rigola carosabila tip R3
- Trotuar
- Arbore
- Indicatoare rutiere proiectate
- Retea canalizatie tehnica (camine de tragere si conducta)
- Ax proiectat / picheti

### LEGENDA TOPOGRAFICA

- Limita de proprietate cu gard
- Limita proprietate fara gard
- Garaj
- Limita intre proprietati
- Limita intravilan/extravilan
- Limita Carte Funciara
- Drum asfalt
- Drum pietruit
- Drum betonat
- Asfalt spart
- Drum pamant
- Ax drum
- Rigola betonata
- Rigola pamant
- Ax rigola
- Taluz
- Trotuar
- Poarta
- Parapet drum
- Linie copaci
- Platforma beton
- Constructii
- Scari
- Pod
- Podet din beton
- Spatiu verde
- Zid beton
- Nord topografic
- Fantana
- Camin Canal
- Camin apa
- Camin telefonie
- Camin necunoscut
- Camin racord
- Camin Bransament
- Hidrant
- Gaiger
- Cutie gaz
- Camin gaz
- Aerisire gaz
- Copac
- Cos gunoi
- Cutie racord electric
- Lampadar
- Stalp electric
- Transformator
- Stalp lemn
- Semn de circulatie

**Nota:**  
 1. Orice modificare a prezentei planse se face numai cu acordul scris al proiectantului.  
 2. Orice neconcordanță cu prevederile prezentei planse și situația din amplasamentul lucrării, se va aduce la cunoștința proiectantului.  
 3. Prezenta planșă se va citi împreună cu Profile transversale tip.

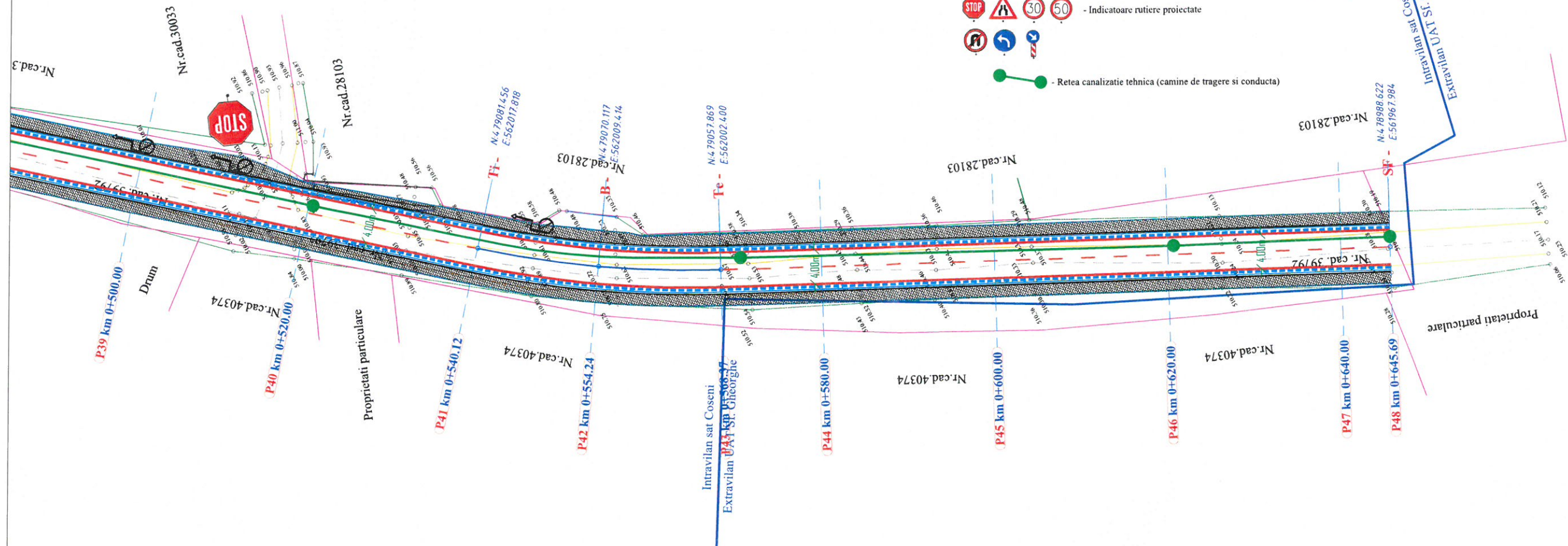


Verificator	ing. Cercel C.		A4, B2, D	Referat de verificare nr. / Data:	
Verificator / Expert	Nume	Semnătura	Cerința	Referat / Expertiză nr. / Data	
	S.C. VIA PRO IT CONSULTING S.R.L. str. Primăverii, nr. 28, sc. B, et.4, ap.18, Botoșani, județul Botoșani, C.U.I. 27399915; e-mail: viaproit@gmail.com tel/fax: 0753/897.407; 0331711423			<b>BENEFICIAR:</b> MUNICIPIUL SFANTU GHEORGHE, JUDEȚUL COVASNA <b>TITLU PROIECT:</b> Modernizare strazi in satul Coseni	<b>Nr. proiect:</b> <u>16 / 2022</u>
Specificație	Nume	Semnătura	Scara: 1:500	<b>AMPLASAMENT:</b> Municipiul Sfantu Gheorghe, judetul Covasna	<b>Faza:</b> <u>D.A.L.I.</u>
ȘEF PROIECT	Ing. Ionut Voiniciuc		Data: 2022	<b>TITLUL PLANȘEI:</b> Plan de situatie Strada 3 - Nr. Cad: 39792	<b>Planșa nr.</b> <u>D04.03</u>
PROIECTAT	Ing. Radu - George Bichir				
DESENAT	Ing. Radu - George Bichir				



## LEGENDA PROIECTARE

- Margine parte carosabila
- Bordura prefabricata 500x250x200
- Bordura prefabricata 500x150x100
- Zid de sprijin
- Bordura prefabricata 500x250x200
- Rigola carosabila tip R3
- Trotuar
- Arbore
- Indicatoare rutiere proiectate
- Retea canalizatie tehnica (camine de tragere si conducta)
- Ax proiectat / picheti



## LEGENDA TOPOGRAFICA

- Limita de proprietate cu gard
- Limita proprietate fara gard
- Garaj
- Limita intre proprietati
- Limita intravilan/extravilan
- Limita Carte Funciara
- Drum asfalt
- Drum pietruit
- Drum betonat
- Asfalt spart
- Drum pamant
- Ax drum
- Rigola betonata
- Rigola pamant
- Ax rigola
- Taluz
- Trotuar
- Poarta
- Parapet drum
- Linie copaci
- Platforma beton
- Constructii
- Scari
- Pod
- Podet din beton
- Spatiu verde
- Zid beton
- Nord topografic
- Fantana
- Camin Canal
- Camin apa
- Camin telefonie
- Camin necunoscut
- Camin racord
- Camin Bransament
- Hidrant
- Gaiger
- Cutie gaz
- Camin gaz
- Aerisire gaz
- Copac
- Cos gunoi
- Cutie racord electric
- Lampadar
- Stalp electric
- Transformator
- Stalp lemn
- Semn de circulatie

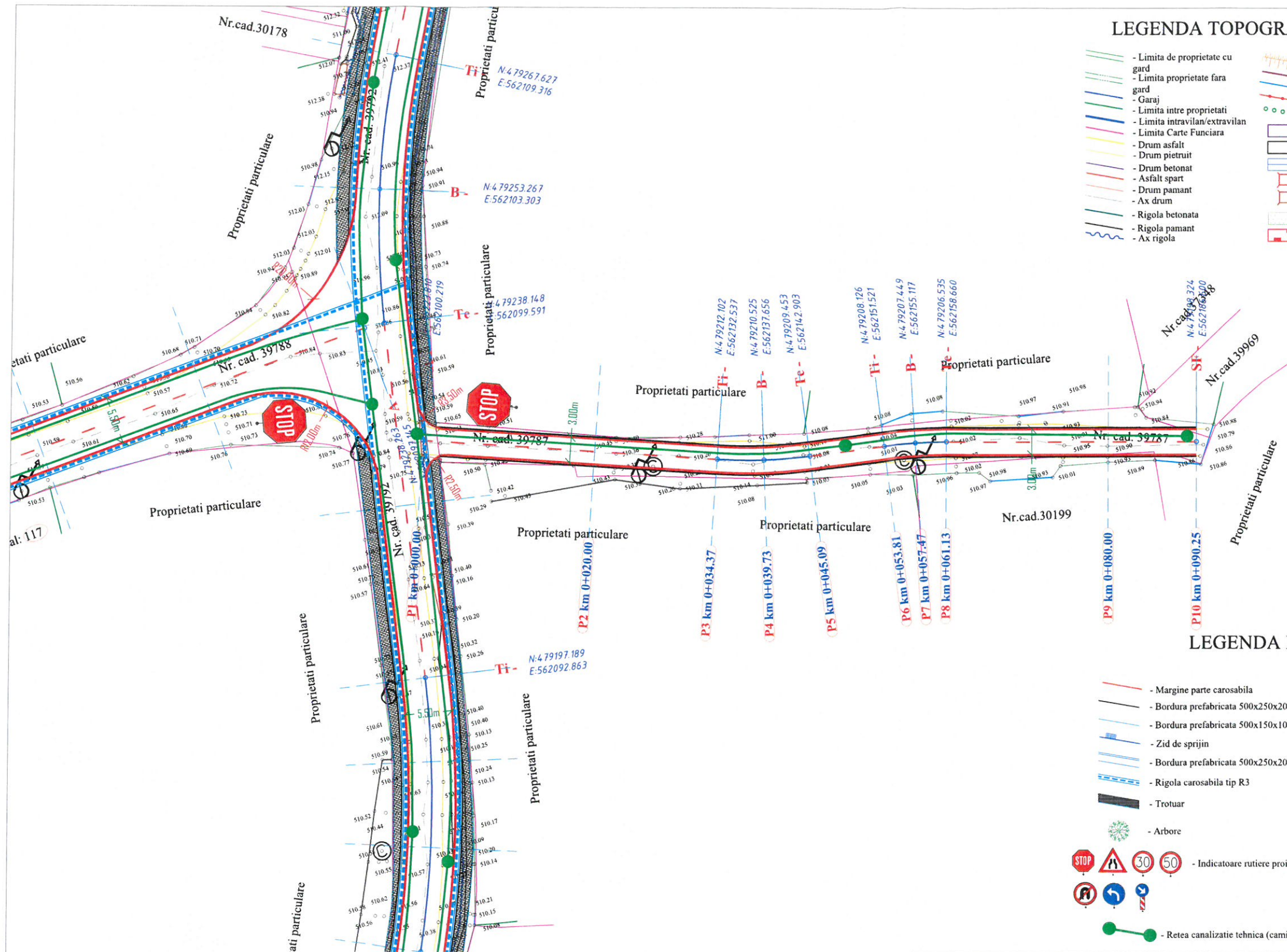
### Nota:

- Orice modificare a prezentei planse se face numai cu acordul scris al proiectantului.
- Orice neconcordanță cu prevederile prezentei planse și situația din amplasamentul lucrării, se va aduce la cunoștința proiectantului.
- Prezenta planșă se va citi împreună cu Profile transversale tip.




Verificator	ing. Cercel C.	A4, B2, D	Referat de verificare nr. / Data:
Verificator / Expert	Nume	Semnătura	Referat / Expertiză nr. / Data
<b>S.C. VIA PRO IT CONSULTING S.R.L.</b> str. Primăverii, nr. 28, sc. B, et.4, ap.18, Botoșani, județul Botoșani, C.U.I. 27399915; e-mail: viaproit@gmail.com tel/fax: 0753/897.407; 0331711423			
Specificație	Nume	Semnătura	Scara: 1:500
ȘEF PROIECT	Ing. Ionut Voiniciuc		Data: 2022
PROIECTAT	Ing. Radu - George Bichir		
DESENAT	Ing. Radu - George Bichir		
<b>BENEFICIAR:</b> MUNICIPIUL SFANTU GHEORGHE, JUDETUL COVASNA <b>TITLU PROIECT:</b> Modernizare strazi in satul Coseni <b>AMPLASAMENT:</b> Municipiul Sfantu Gheorghe, judetul Covasna <b>TITLUL PLANȘEI:</b> Plan de situatie Strada 3 - Nr. Cad: 39792			<b>Nr. proiect:</b> 16 / 2022 <b>Faza:</b> D.A.L.I. <b>Planșa nr.</b> D04.04





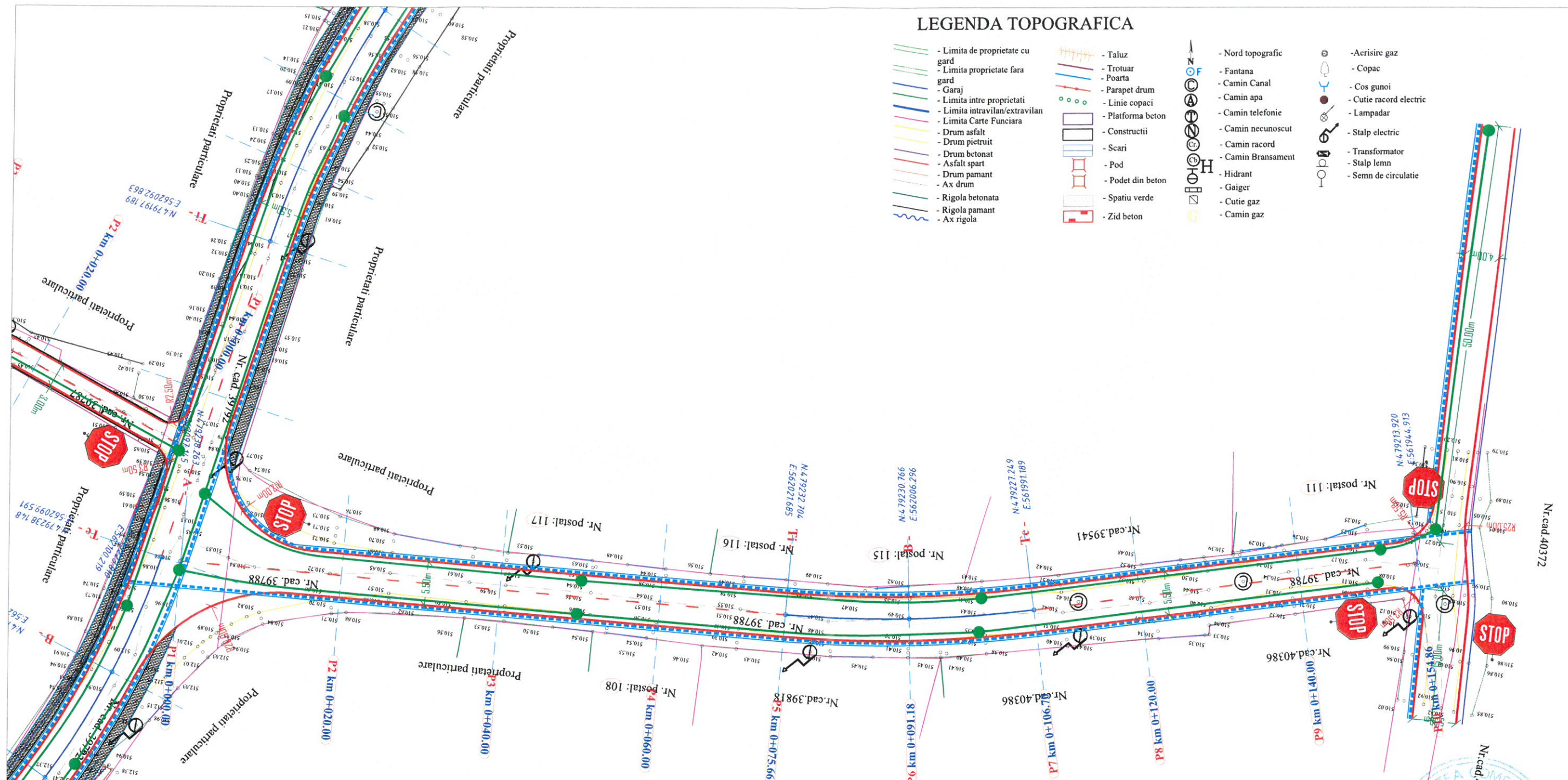
Nota:  
 1. Orice modificare a prezentei planse se face numai cu acordul scris al proiectantului.  
 2. Orice neconcordanță cu prevederile prezentei planse și situația din amplasamentul lucrării, se va aduce la cunoștința proiectantului.  
 3. Prezenta planșă se va citi împreună cu Profile transversale tip.

Verificator	ing. Cercel C.		A4, B2, D	Referat de verificare nr. / Data:
Verificator / Expert	Nume	Semnătura	Cerința	Referat / Expertiză nr. / Data
		<b>S.C. VIA PRO IT CONSULTING S.R.L.</b> str. Primăverii, nr. 28, sc. B, et.4, ap.18, Botoșani, județul Botoșani, C.U.I. 27399915; e-mail: viaproit@gmail.com tel/fax: 0753/897.407; 0331711423		
Beneficiar:	MUNICIPIUL SFANTU GHEORGHE, JUDEȚUL COVASNA			Nr. proiect:
Titlu proiect:	Modernizare strazi in satul Coseni			16 / 2022
Amplasament:	Municipiul Sfântu Gheorghe, județul Covasna			Faza:
				D.A.L.I.
Titlul planșei:	Plan de situație Strada 4 - Nr. Cad: 39787			Planșa nr.
				D05.01



## LEGENDA TOPOGRAFICA

- Limita de proprietate cu gard
- Limita proprietate fara gard
- Garaj
- Limita intre proprietati
- Limita intravilan/extravilan
- Limita Carte Funciara
- Drum asfalt
- Drum pietruit
- Drum betonat
- Asfalt spart
- Drum pamant
- Ax drum
- Rigola betonata
- Rigola pamant
- Ax rigola
- Taluz
- Trotuar
- Poarta
- Parapet drum
- Linie copaci
- Platforma beton
- Constructii
- Scari
- Pod
- Podet din beton
- Spatiu verde
- Zid beton
- Nord topografic
- Fantana
- Camin Canal
- Camin apa
- Camin telefonie
- Camin necunoscut
- Camin racord
- Camin Bransament
- Hidrant
- Gaiger
- Cutie gaz
- Camin gaz
- Aerisire gaz
- Copac
- Cos gunoi
- Cutie racord electric
- Lampadar
- Stalp electric
- Transformator
- Stalp lemn
- Semn de circulatie

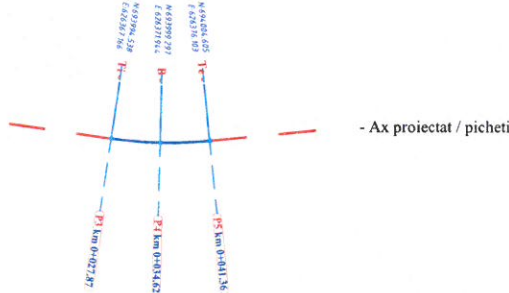


## LEGENDA PROIECTARE

- Margine parte carosabila
- Bordura prefabricata 500x250x200
- Bordura prefabricata 500x150x100
- Zid de sprijin
- Bordura prefabricata 500x250x200
- Rigola carosabila tip R3
- Trotuar
- Arbore



- Indicatoare rutiere proiectate



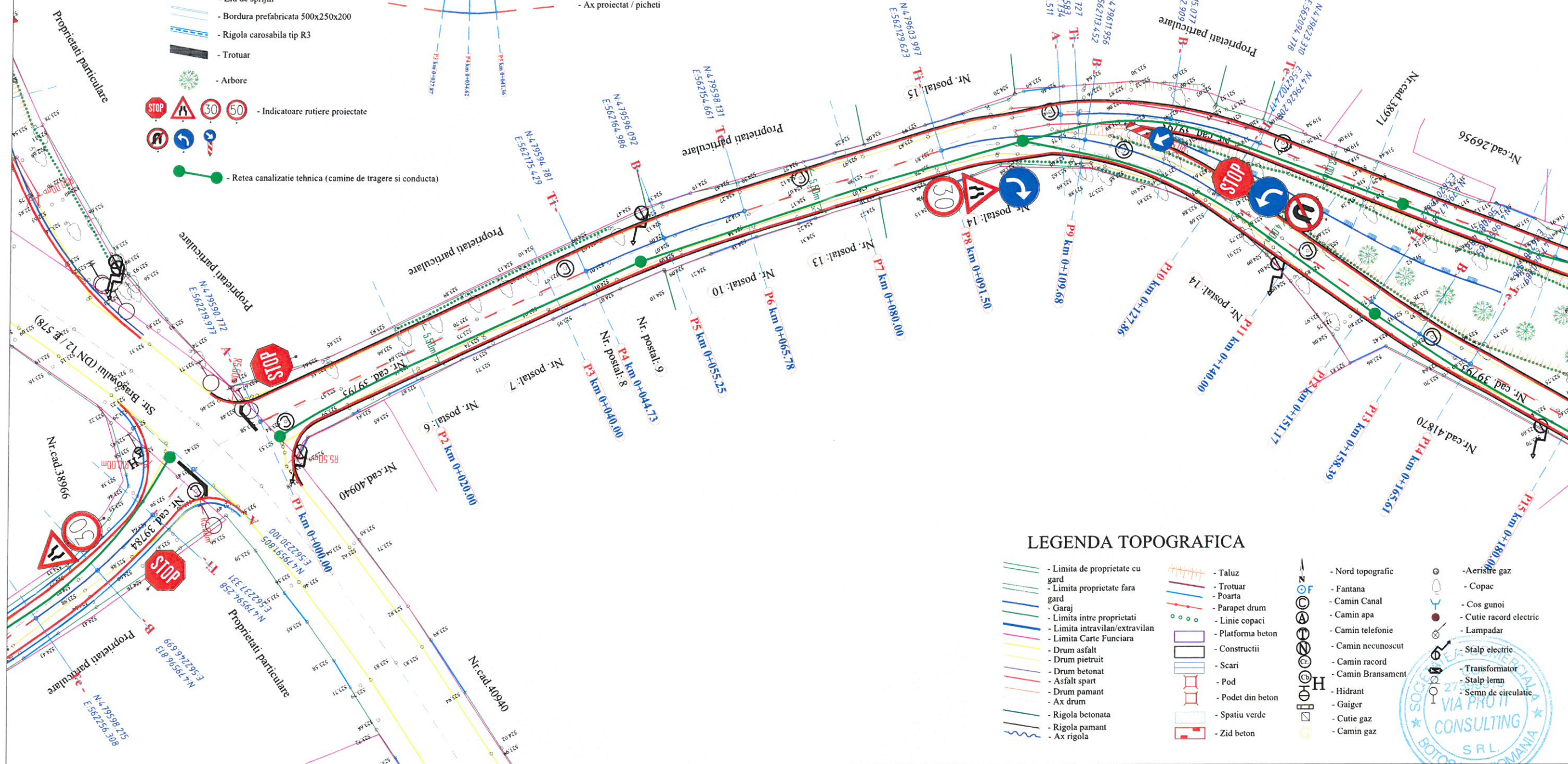
**Nota:**  
 1. Orice modificare a prezentei planse se face numai cu acordul scris al proiectantului.  
 2. Orice neconcordanță cu prevederile prezentei planse și situația din amplasamentul lucrării, se va aduce la cunoștința proiectantului.  
 3. Prezenta planșă se va citi împreună cu Profile transversale tip.

Verificator	ing. Cercel C.	A4, B2, D	Referat de verificare nr. / Data:
Verificator / Expert	Nume	Semnătura	Referat / Expertiză nr. / Data
<b>S.C. VIA PRO IT CONSULTING S.R.L.</b> str. Primăverii, nr. 28, sc. B, et.4, ap.18, Botoșani, județul Botoșani, C.U.I. 27399915; e-mail: viaproit@gmail.com tel/fax: 0753/897.407; 0331711423			
Specificație	Nume	Semnătura	Scara: 1:500
ȘEF PROIECT	Ing. Ionut Voiniciuc		
PROIECTAT	Ing. Radu - George Bichir		
DESENAT	Ing. Radu - George Bichir		
<b>BENEFICIAR:</b> MUNICIPIUL SFANTU GHEORGHE, JUDEȚUL COVASNA <b>TITLU PROIECT:</b> Modernizare strazi in satul Coseni <b>AMPLASAMENT:</b> Municipiul Sfantu Gheorghe, judetul Covasna <b>TITLUL PLANȘEI:</b> Plan de situatie Strada 5 - Nr. Cad: 39788			<b>Nr. proiect:</b> 16 / 2022 <b>Faza:</b> D.A.L.I. <b>Planșa nr.</b> D06.01



## LEGENDA PROIECTARE

- Margine parte carosabila
- Bordura prefabricata 500x250x200
- Bordura prefabricata 500x150x100
- Zid de sprijin
- Bordura prefabricata 500x250x200
- Rigola carosabila tip R3
- Trotuar
- Arbore
- Indicatoare rutiere proiectate
- Retea canalizatie tehnica (camine de tragere si conducta)
- Ax proiectat / picheti



## LEGENDA TOPOGRAFICA

- Limita de proprietate cu gard
- Limita proprietate fara gard
- Garaj
- Limita intravilan/extravilan
- Limita Carte Funciara
- Drum asfalt
- Drum pietruit
- Drum betonat
- Asfalt spart
- Drum pamant
- Ax drum
- Rigola betonata
- Rigola pamant
- Ax rigola
- Taluz
- Trotuar
- Poarta
- Parapet drum
- Linie copaci
- Platforma beton
- Constructii
- Scari
- Pod
- Podet din beton
- Spatiu verde
- Zid beton
- Nord topografic
- Fantana
- Camin Canal
- Camin apa
- Camin telefonie
- Camin necunoscut
- Camin racord
- Camin Bransament
- Hidrant
- Gaiger
- Cutie gaz
- Camin gaz
- Aerisire gaz
- Copac
- Cos gunoi
- Cutie racord electric
- Lampadar
- Stalp electric
- Transformator
- Stalp lemn
- Semn de circulatie

Nota:  
1. Orice modificare a prezentei planse se face numai cu acordul scris al proiectantului.  
2. Orice neconcordanță cu prevederile prezentei planse și situația din amplasamentul lucrării, se va aduce la cunoștința proiectantului.  
3. Prezenta planșă se va citi împreună cu Profile transversale tip.

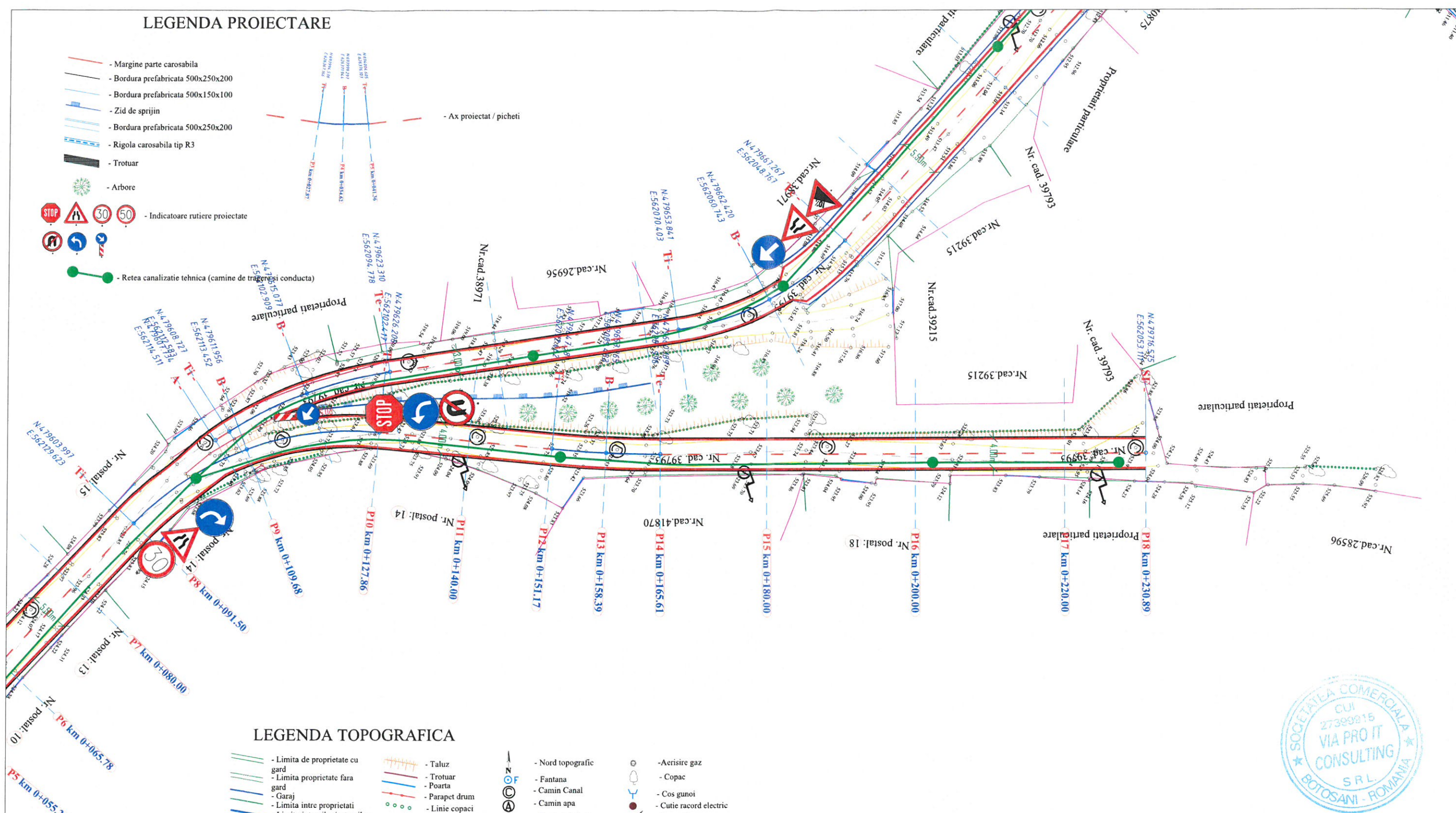
Verificator	ing. Cercel C.	A4, B2, D	Referat de verificare nr. / Data:
Verificator / Expert	Nume	Semnătura	Referat / Expertiză nr. / Data
<b>S.C. VIA PRO IT CONSULTING S.R.L.</b> str. Primăverii, nr. 28, sc. B, et.4, ap.18, Botoșani, județul Botoșani, C.U.I. 27399915; e-mail: viaproit@gmail.com tel/fax: 0753/897.407; 0331711423			
Specificație	Nume	Semnătura	Scara: 1:500
ȘEF PROIECT	Ing. Ionut Voiniciuc		Data: 2022
PROIECTAT	Ing. Radu - George Bichir		
DESENAT	Ing. Radu - George Bichir		
<b>BENEFICIAR:</b> MUNICIPIUL SFANTU GHEORGHE, JUDEȚUL COVASNA <b>TITLU PROIECT:</b> Modernizare strazi in satul Coseni <b>AMPLASAMENT:</b> Municipiul Sfantu Gheorghe, judetul Covasna <b>TITLUL PLANȘEI:</b> Plan de situatie Strada 6 - Tronson 1 - Nr. Cad: 39793			<b>Nr. proiect:</b> 16 / 2022 <b>Faza:</b> D.A.L.I. <b>Planșa nr.</b> D07.01



## LEGENDA PROIECTARE

- Margine parte carosabila
- Bordura prefabricata 500x250x200
- Bordura prefabricata 500x150x100
- Zid de sprijin
- Bordura prefabricata 500x250x200
- Rigola carosabila tip R3
- Trotuar
- Arbore
- Indicatoare rutiere proiectate
- Retea canalizatie tehnica (camine de trageri si conducta)

- Ax proiectat / picheti



## LEGENDA TOPOGRAFICA

- Limita de proprietate cu gard
- Limita proprietate fara gard
- Garaj
- Limita intre proprietati
- Limita intravilan/extravilan
- Limita Carte Funciara
- Drum asfalt
- Drum pietruit
- Drum betonat
- Asfalt spart
- Drum pamant
- Ax drum
- Rigola betonata
- Rigola pamant
- Ax rigola

- Taluz
- Trotuar
- Poarta
- Parapet drum
- Linie copaci
- Platforma beton
- Constructii
- Scari
- Pod
- Podet din beton
- Spatiu verde
- Zid beton

- Nord topografic
- Fantana
- Camin Canal
- Camin apa
- Camin telefonie
- Camin necunoscut
- Camin racord
- Camin Bransament
- Hidrant
- Gaiger
- Cutie gaz
- Camin gaz

- Aerisire gaz
- Copac
- Cos gunoi
- Cutie racord electric
- Lampadar
- Stalp electric
- Transformator
- Stalp lemn
- Semn de circulatie

### Nota:

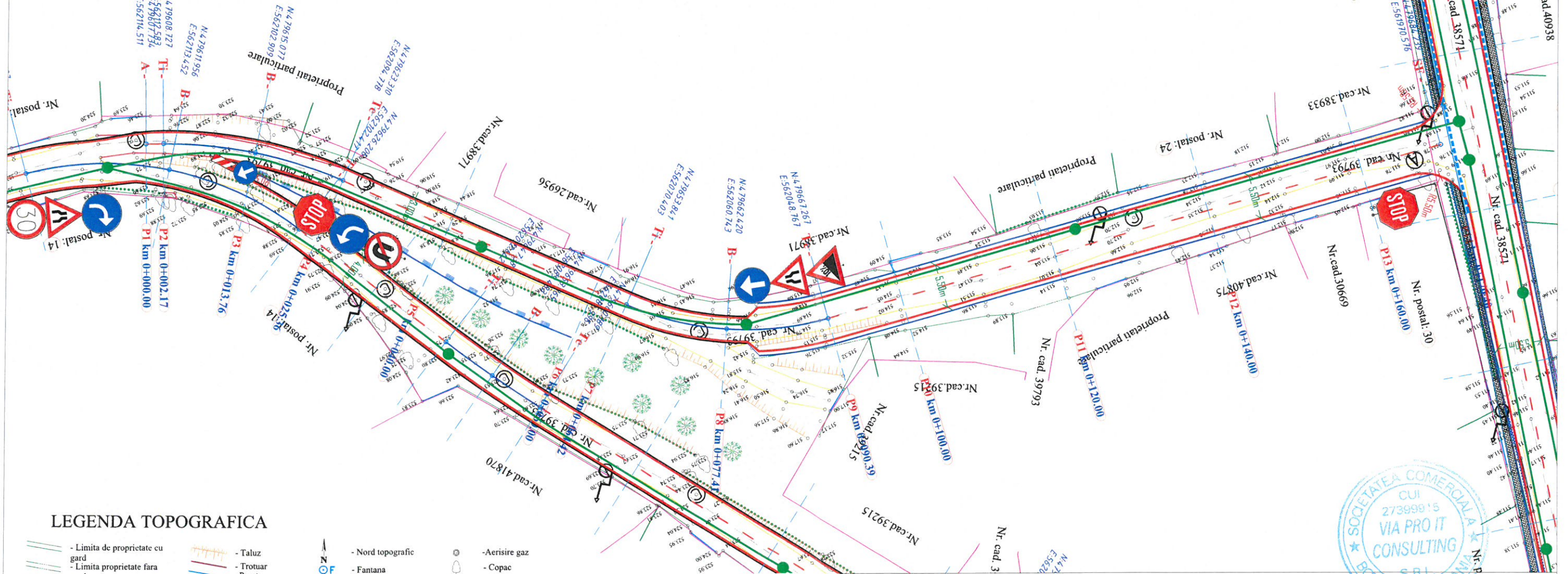
- Orice modificare a prezentei planse se face numai cu acordul scris al proiectantului.
- Orice neconcordanță cu prevederile prezentei planse și situația din amplasamentul lucrării, se va aduce la cunoștința proiectantului.
- Prezenta planșă se va citi împreună cu Profile transversale tip.



Verificator	ing. Cercel C.	A4, B2, D	Referat de verificare nr. / Data:
Verificator / Expert	Nume	Semnătura	Referat / Expertiză nr. / Data
<b>S.C. VIA PRO IT CONSULTING S.R.L.</b> str. Primăverii, nr. 28, sc. B, et.4, ap.18, Botoșani, județul Botoșani, C.U.I. 27399915; e-mail: viaproit@gmail.com tel/fax: 0753/897.407; 0331711423			
Specificație	Nume	Semnătura	Scara: 1:500
ȘEF PROIECT	Ing. Ionut Voiniciuc		
PROIECTAT	Ing. Radu - George Bichir		Data: 2022
DESENAT	Ing. Radu - George Bichir		
<b>BENEFICIAR:</b> MUNICIPIUL SFANTU GHEORGHE, JUDEȚUL COVASNA <b>TITLU PROIECT:</b> Modernizare strazi in satul Coseni			<b>Nr. proiect:</b> 16 / 2022
<b>AMPLASAMENT:</b> Municipiul Sfântu Gheorghe, județul Covasna			<b>Faza:</b> D.A.L.I.
<b>TITLUL PLANȘEI:</b> Plan de situație Strada 6 - Tronson 1 - Nr. Cad: 39793			<b>Planșa nr.</b> D07.02



- Margine parte carosabila
- Bordura prefabricata 500x250x200
- Bordura prefabricata 500x150x100
- Zid de sprijin
- Bordura prefabricata 500x250x200
- Rigola carosabila tip R3
- Trotuar
- Arbore
- Indicatoare rutiere proiectate
- Retea canalizatie tehnica (camine de tragere si conducta)



**1. Limita de proprietate cu gard**

- Limita proprietate fara gard
- Garaj
- Limita intre proprietati
- Limita intravilan/extravilan
- Limita Carte Funciara
- Drum asfalt
- Drum pietruit
- Drum betonat
- Asfalt spart
- Drum pantant
- Ax drum
- Rigola betonata
- Rigola pantant
- Ax rigola

**2. Limita proprietate fara gard**

- Taluz
- Trotuar
- Poarta
- Parapet drum
- Linie copaci
- Platforma beton
- Constructii
- Scari
- Pod
- Podet din beton
- Spatiu verde
- Zid beton

**3. Garaj**

- Nord topografic
- Fantana
- Camin Canal
- Camin apa
- Camin telefonie
- Camin necunoscut
- Camin racord
- Camin Bransament
- Hidrant
- Gaiger
- Cutie gaz
- Camin gaz

**4. Limita intre proprietati**

- Aerisire gaz
- Copac
- Cos gunoi
- Cutie racord electric
- Lampadar
- Stalp electric
- Transformator
- Stalp lemn
- Semn de circulatie

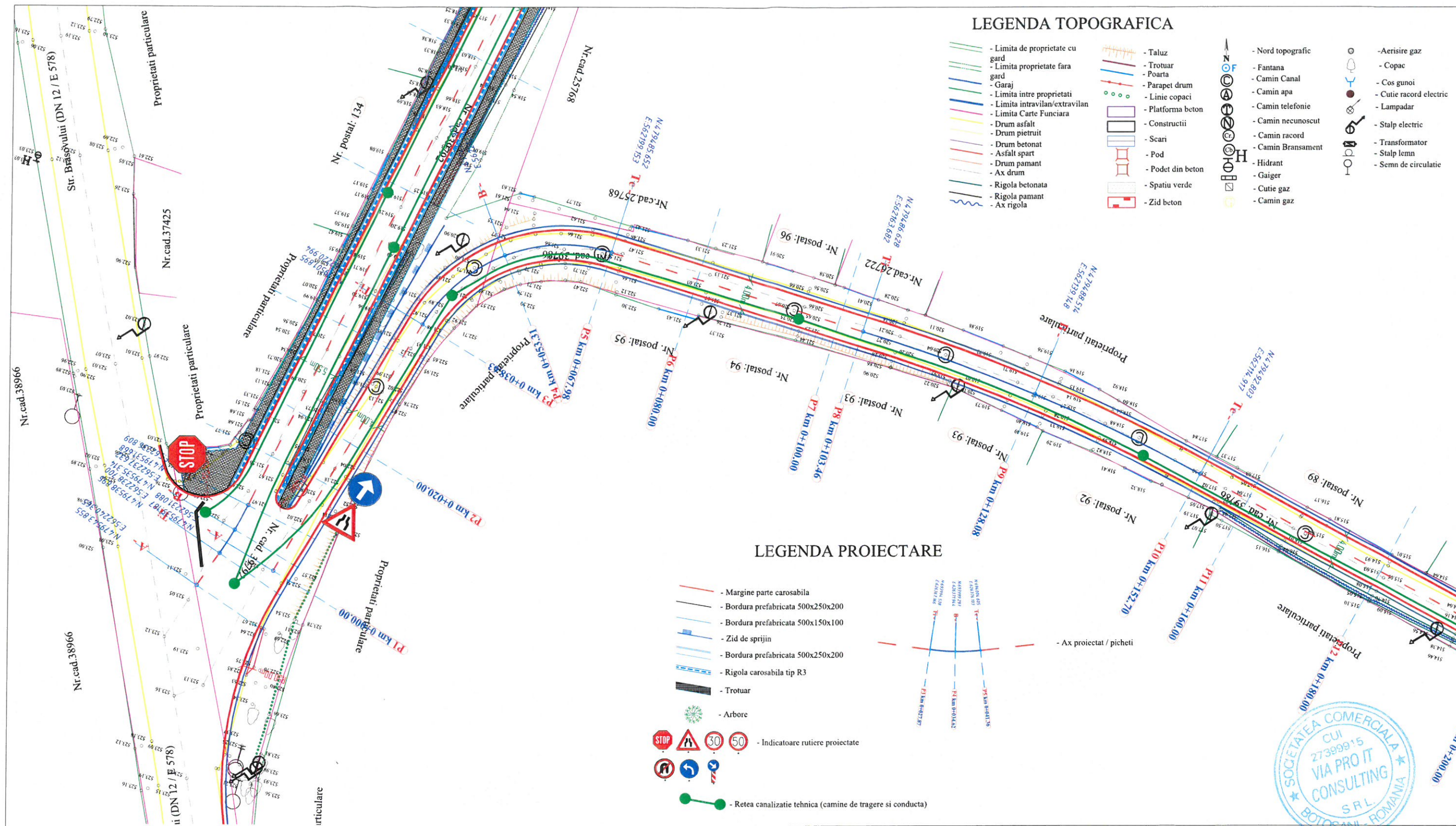
**Nota:**  
1. Orice modificare...

**Nota:**



1. Orice modificare a prezentei planse se face numai cu acordul scris al proiectantului.
2. Orice neconcordanta cu prevederile prezentei planse si situatia din amplasamentul lucrarii, se va aduce la cunostinta proiectantului.
3. Prezenta plansa se va citi impreuna cu Profile transversale tip.

Verificator	ing. Cercei C.		A4, B2, D	Referat de verificare nr. / Data:	
Verificator / Expert	Nume	Semnătura	Cerința	Referat / Expertiză nr. / Data	
	<b>S.C. VIA PRO IT CONSULTING S.R.L.</b> str. Primăverii, nr. 28, sc. B, et.4, ap.18, Botoșani, județul Botoșani, C.U.I. 27399915; e-mail: viaproit@gmail.com tel/fax: 0753/897.407; 0331711423			<b>BENEFICIAR:</b> MUNICIPIUL SFANTU GHEORGHE, JUDETUL COVASNA <b>TITLU PROIECT:</b> Modernizare strazi in satul Coseni	<b>Nr. proiect:</b> 16 / 2022
Specificație	Nume	Semnătura	Scara: 1:500	<b>AMPLASAMENT:</b> Municipiul Sfântu Gheorghe, județul Covasna	<b>Faza:</b> <u>D.A.L.I.</u>
ȘEF PROIECT	Ing. Ionut Voiniciuc				
PROIECTAT	Ing. Radu - George Bichir		Data: 2022	<b>TITLUL PLANȘEI:</b> Plan de situatie Strada 6 - Tronson 2 - Nr. Cad: 39793	<b>Plansa nr.</b> <u>D08.01</u>
DESENAT	Ing. Radu - George Bichir				





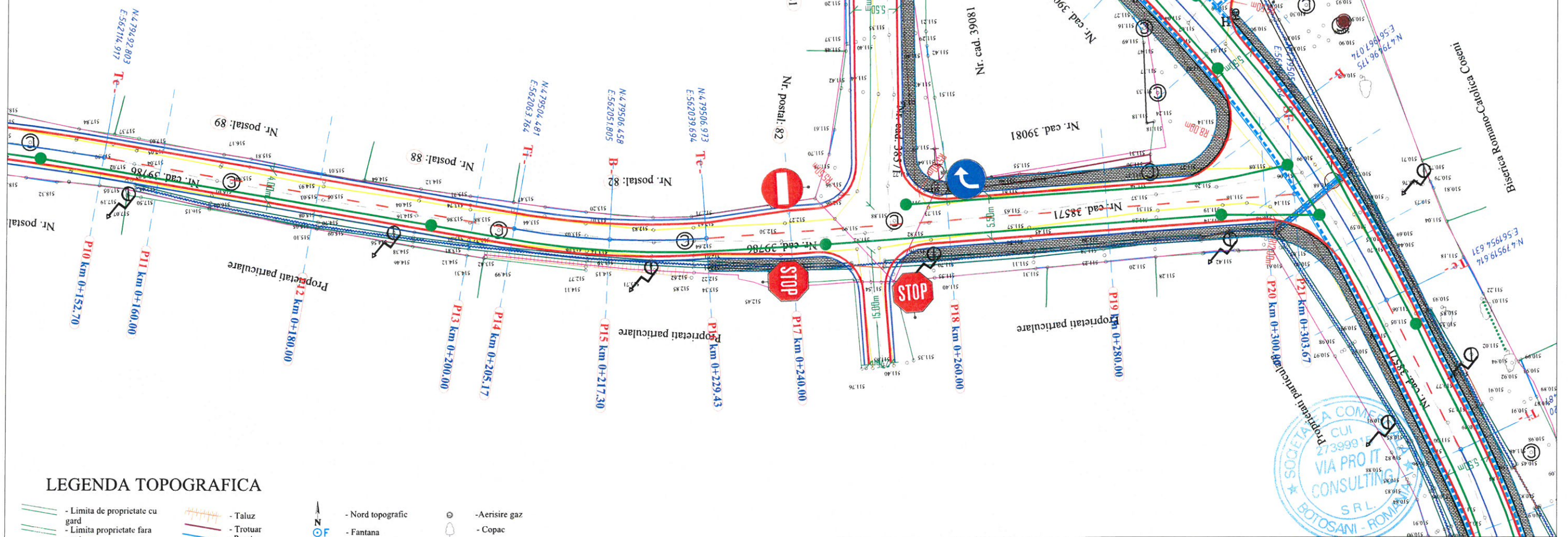
Nota:  
 1. Orice modificare a prezentei planse se face numai cu acordul scris al proiectantului.  
 2. Orice neconcordanță cu prevederile prezentei planse și situația din amplasamentul lucrării, se va aduce la cunoștința proiectantului.  
 3. Prezenta planșă se va citi împreună cu Profile transversale tip.

Verificator	ing. Cercel C.	A4, B2, D	Referat de verificare nr. / Data:
Verificator / Expert	Nume	Semnătura	Referat / Expertiză nr. / Data
 <b>S.C. VIA PRO IT CONSULTING S.R.L.</b> str. Primăverii, nr. 28, sc. B, et.4, ap.18, Botoșani, județul Botoșani, C.U.I. 27399915; e-mail: viaproit@gmail.com tel/fax: 0753/897.407; 0331711423			
Beneficiar	MUNICIPIUL SFANTU GHEORGHE, JUDEUL COVASNA		Nr. proiect: 16 / 2022
Titlu proiect	Modernizare strazi in satul Coseni		Faza: D.A.L.I.
Amplasament	Municipiul Sfantu Gheorghe, judetul Covasna		Planșa nr. D09.01
Titlul planșei	Plan de situatie Strada 7 - Nr. Cad. 39786, 38571		
Specificație	Nume	Semnătura	Scara: 1:500
ȘEF PROIECT	Ing. Ionut Voiniciuc		Data: 2022
PROIECTAT	Ing. Radu - George Bichir		
DESENAT	Ing. Radu - George Bichir		



## LEGENDA PROIECTARE

- Margine parte carosabila
- Bordura prefabricata 500x250x200
- Bordura prefabricata 500x150x100
- Zid de sprijin
- Bordura prefabricata 500x250x200
- Rigola carosabila tip R3
- Trotuar
- Arbore
- Indicatoare rutiere proiectate
- Retea canalizatie tehnica (camine de tragere si conducta)
- Ax proiectat / picheti



## LEGENDA TOPOGRAFICA

- Limita de proprietate cu gard
- Limita proprietate fara gard
- Garaj
- Limita intre proprietati
- Limita intravilan/extravilan
- Limita Carte Funciara
- Drum asfalt
- Drum pietruit
- Drum betonat
- Asfalt spart
- Drum pamant
- Ax drum
- Rigola betonata
- Rigola pamant
- Ax rigola
- Taluz
- Trotuar
- Poarta
- Parapet drum
- Linie copaci
- Platforma beton
- Constructii
- Scari
- Pod
- Podet din beton
- Spatiu verde
- Zid beton
- Nord topografic
- Fantana
- Camin Canal
- Camin apa
- Camin telefonie
- Camin necunoscut
- Camin racord
- Camin Bransament
- Hidrant
- Gaiger
- Cutie gaz
- Camin gaz
- Aerisire gaz
- Copac
- Cos gunoi
- Cutie racord electric
- Lampadar
- Stalp electric
- Transformator
- Stalp lemn
- Semn de circulatie

### Nota:

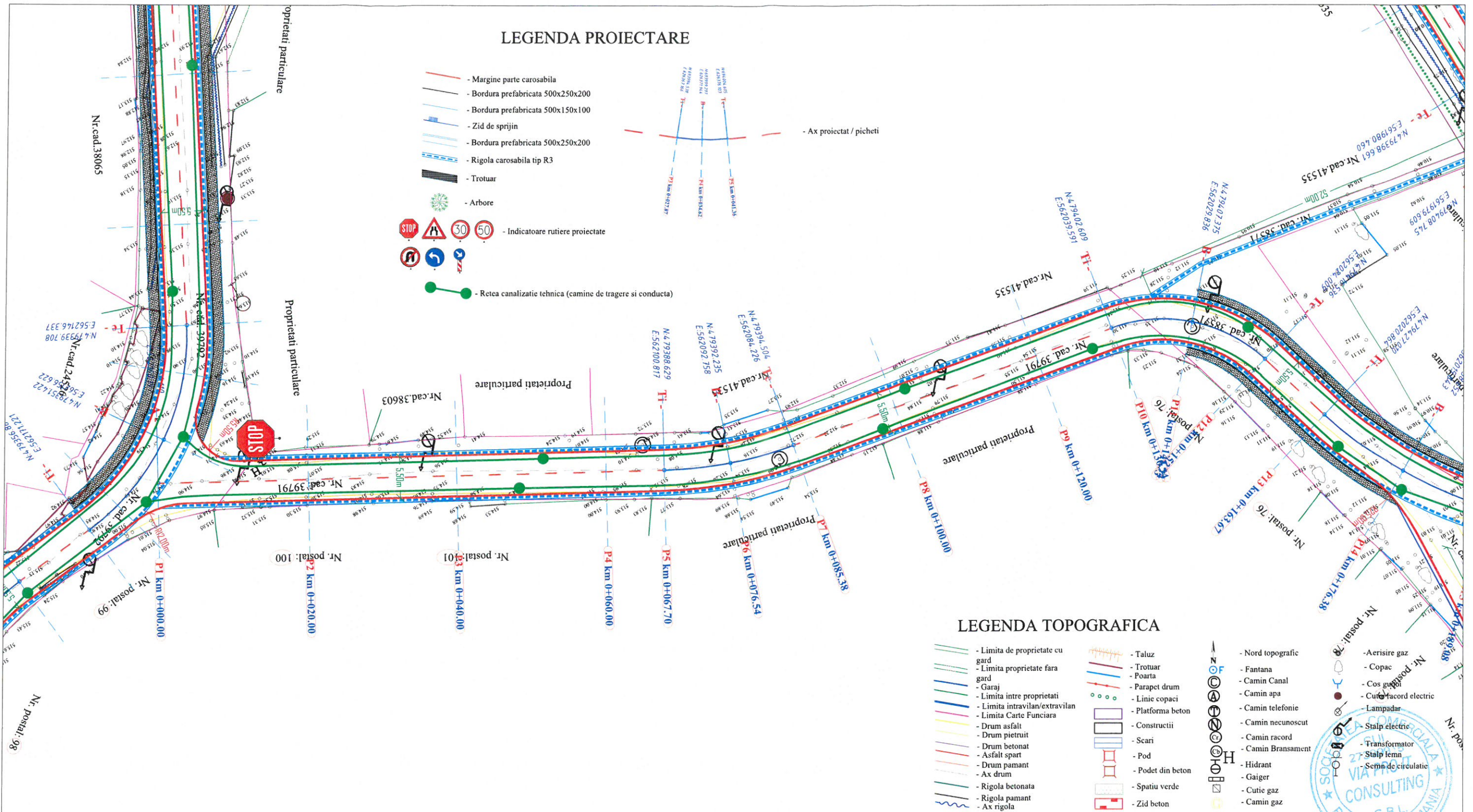
1. Orice modificare a prezentei planse se face numai cu acordul scris al proiectantului.
2. Orice neconcordanță cu prevederile prezentei planse și situația din amplasamentul lucrării, se va aduce la cunoștința proiectantului.
3. Prezenta planșă se va citi împreună cu Profile transversale tip.

Verificator	ing. Cercel C.	A4, B2, D	Referat de verificare nr. / Data:
Verificator / Expert	Nume	Semnătura	Referat / Expertiză nr. / Data
<b>S.C. VIA PRO IT CONSULTING S.R.L.</b> str. Primăverii, nr. 28, sc. B, et.4, ap.18, Botoșani, județul Botoșani, C.U.I. 27399915; e-mail: viaproit@gmail.com tel/fax: 0753/897.407; 0331711423			
Specificație	Nume	Semnătura	Scara: 1:500
ȘEF PROIECT	Ing. Ionut Voiniciuc		Data: 2022
PROIECTAT	Ing. Radu - George Bichir		
DESENAT	Ing. Radu - George Bichir		
<b>BENEFICIAR:</b> MUNICIPIUL SFANTU GHEORGHE, JUDEȚUL COVASNA <b>TITLU PROIECT:</b> Modernizare strazi in satul Coseni <b>AMPLASAMENT:</b> Municipiul Sfantu Gheorghe, judetul Covasna <b>TITLUL PLANȘEI:</b> Plan de situatie Strada 7 - Nr. Cad: 39786, 38571			<b>Nr. proiect:</b> 16 / 2022 <b>Faza:</b> D.A.L.I. <b>Planșa nr.</b> D09.02



## LEGENDA PROIECTARE

- Margine parte carosabila
- Bordura prefabricata 500x250x200
- Bordura prefabricata 500x150x100
- Zid de sprijin
- Bordura prefabricata 500x250x200
- Rigola carosabila tip R3
- Trotuar
- Arbore
- Indicatoare rutiere proiectate
- Retea canalizatie tehnica (camine de tragere si conducta)



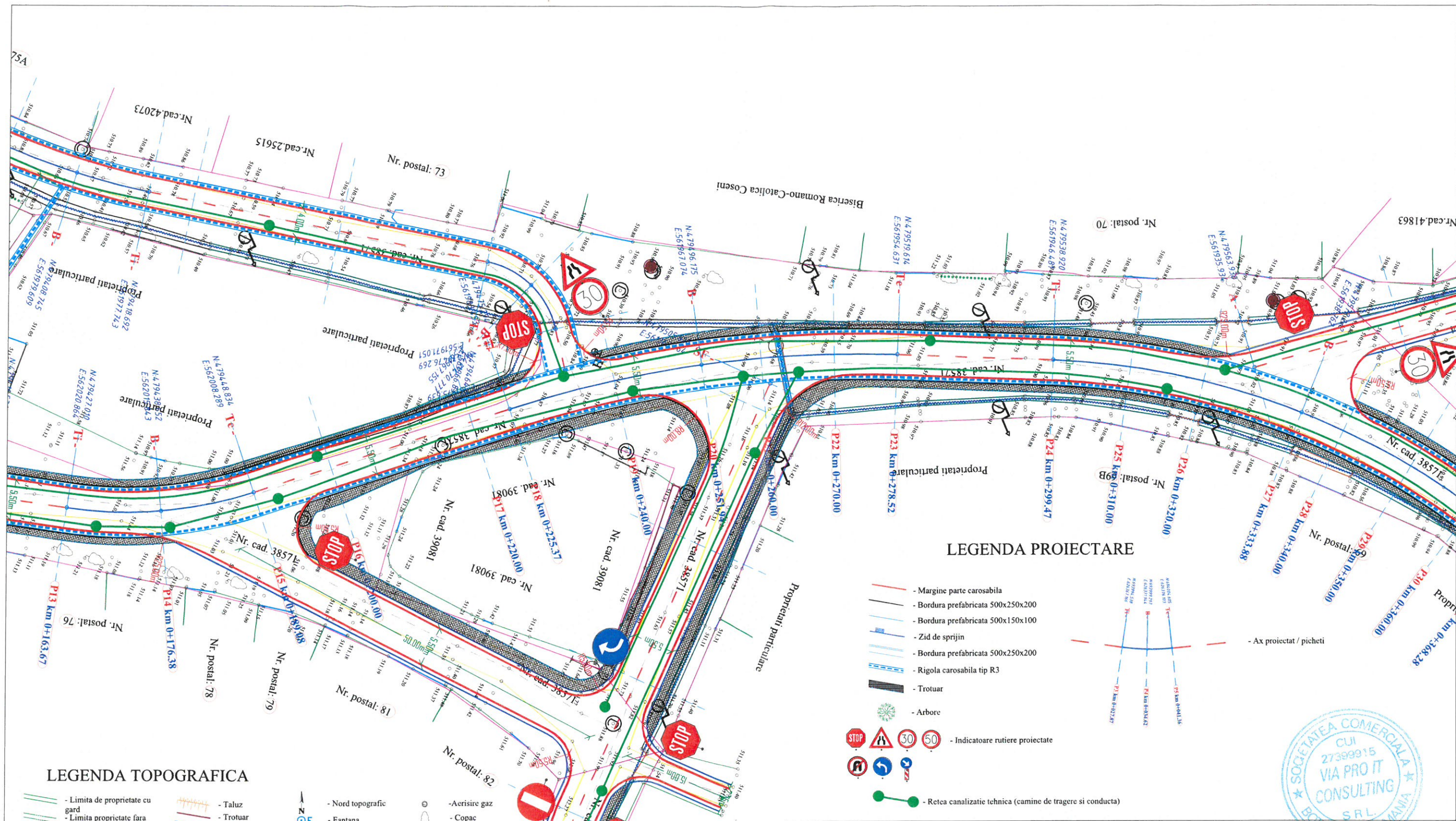
## LEGENDA TOPOGRAFICA

- Limita de proprietate cu gard
- Limita proprietate fara gard
- Garaj
- Limita intre proprietati
- Limita intravilan/extravilan
- Limita Carte Funciara
- Drum asfalt
- Drum pietruit
- Drum betonat
- Asfalt spart
- Drum pamant
- Ax drum
- Rigola betonata
- Rigola pamant
- Ax rigola
- Taluz
- Trotuar
- Poarta
- Parapet drum
- Linie copaci
- Platforma beton
- Constructii
- Scari
- Pod
- Podet din beton
- Spatiu verde
- Zid beton
- Nord topografic
- Fantana
- Camin Canal
- Camin apa
- Camin telefonie
- Camin necunoscut
- Camin racord
- Camin Bransament
- Hidrant
- Gaiger
- Cutie gaz
- Camin gaz
- Aerisire gaz
- Copac
- Cos gunoier
- Curb racord electric
- Lampadar
- Stalp electric
- Transformator
- Stalp lemn
- Semn de circulatie

Nota:  
1. Orice modificare a prezentei planse se face numai cu acordul scris al proiectantului.  
2. Orice neconcordanță cu prevederile prezentei planse și situația din amplasamentul lucrării, se va aduce la cunoștința proiectantului.  
3. Prezenta planșă se va citi împreună cu Profile transversale tip.

Verificator	ing. Cercel C.	A4, B2, D	Referat de verificare nr. / Data:
Verificator / Expert	Nume	Semnătura	Referat / Expertiză nr. / Data
 <b>S.C. VIA PRO IT CONSULTING S.R.L.</b> str. Primăverii, nr. 28, sc. B, et.4, ap.18, Botoșani, județul Botoșani, C.U.I. 27399915; e-mail: viaproit@gmail.com tel/fax: 0753/897.407; 0331711423			<b>BENEFICIAR:</b> MUNICIPIUL SFANTU GHEORGHE, JUDEȚUL COVASNA <b>TITLU PROIECT:</b> Modernizare strazi in satul Coseni <b>AMPLASAMENT:</b> Municipiul Sfantu Gheorghe, judetul Covasna <b>TITLUL PLANȘEI:</b> Plan de situatie Strada 8 - Nr. Cad: 39786, 38571
Specificație	Nume	Semnătura	Nr. proiect:
ȘEF PROIECT	Ing. Ionut Voiniciuc		16 / 2022
PROIECTAT	Ing. Radu - George Bichir		Faza:
DESENAT	Ing. Radu - George Bichir		D.A.L.I.
		Scara: 1:500	Planșa nr.
		Data: 2022	D10.01





### LEGENDA PROIECTARE



- Margine parte carosabila
- Bordura prefabricata 500x250x200
- Bordura prefabricata 500x150x100
- Zid de sprijin
- Bordura prefabricata 500x250x200
- Rigola carosabila tip R3
- Trotuar
- Arbore
- Indicatoare rutiere proiectate
- Retea canalizatie tehnica (camine de tragere si conducta)
- Ax proiectat / picheti

### LEGENDA TOPOGRAFICA

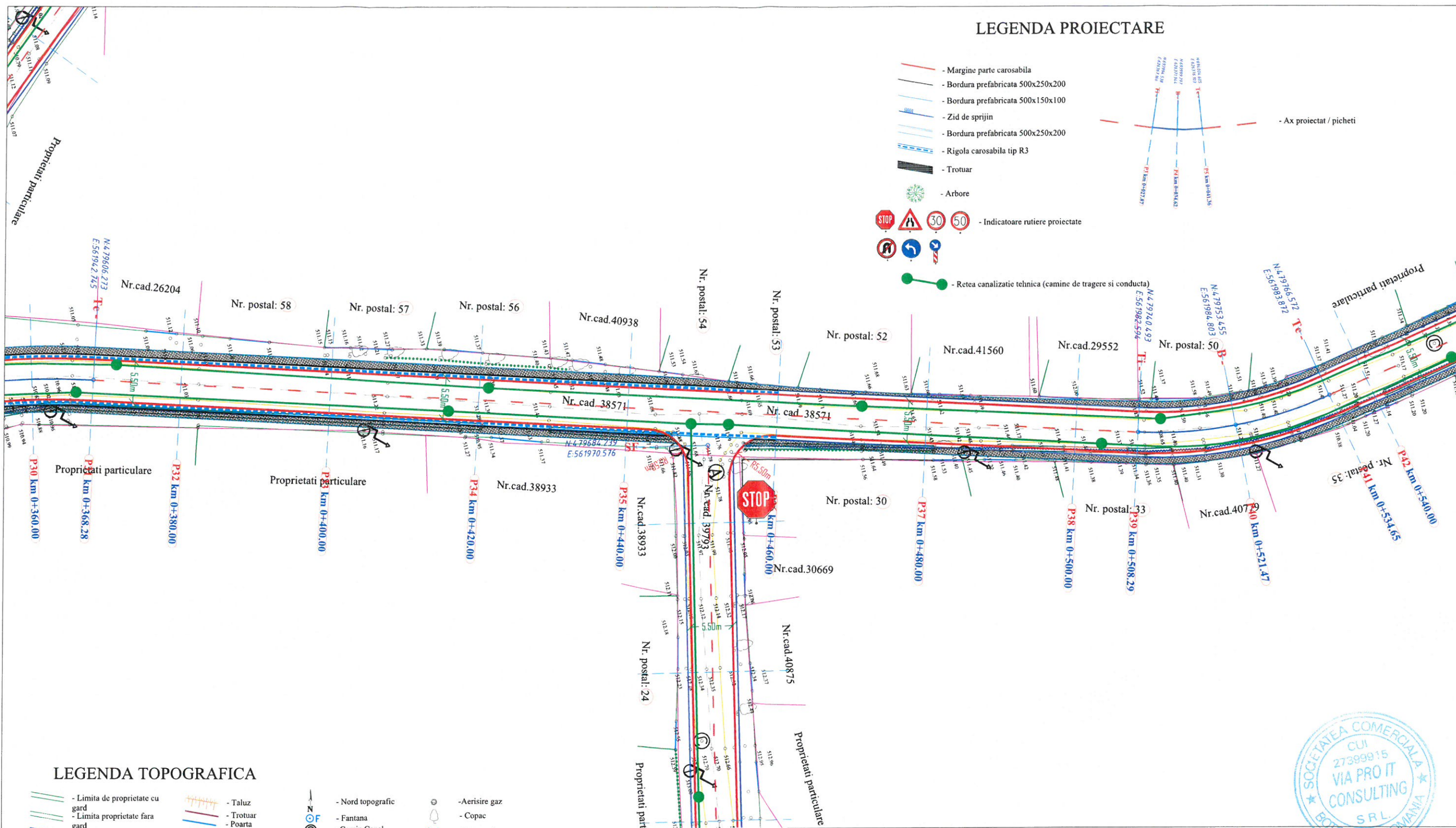
- Limita de proprietate cu gard
- Limita proprietate fara gard
- Garaj
- Limita intre proprietati
- Limita intravilan/extravilan
- Limita Carte Funciara
- Drum asfalt
- Drum pietruit
- Asfalt spart
- Drum pamant
- Ax drum
- Rigola betonata
- Rigola pamant
- Ax rigola
- Taluz
- Trotuar
- Poarta
- Parapet drum
- Linie copaci
- Platforma beton
- Constructii
- Scari
- Pod
- Podet din beton
- Spatiu verde
- Zid beton
- Nord topografic
- Fantana
- Camin Canal
- Camin apa
- Camin telefonie
- Camin necunoscut
- Camin racord
- Camin Bransament
- Hidrant
- Gaiger
- Cutie gaz
- Camin gaz
- Aerisire gaz
- Copac
- Cos gunoi
- Cutie racord electric
- Lampadar
- Stalp electric
- Transformator
- Stalp lemn
- Semn de circulatie

**Nota:**  
 1. Orice modificare a prezentei planse se face numai cu acordul scris al proiectantului.  
 2. Orice neconcordanță cu prevederile prezentei planse și situația din amplasamentul lucrării, se va aduce la cunoștința proiectantului.  
 3. Prezenta planșă se va citi împreună cu Profile transversale tip.



Verificator	ing. Cercel C.		A4, B2, D	Referat de verificare nr. / Data:	
Verificator / Expert	Nume	Semnătura	Cerința	Referat / Expertiză nr. / Data	
	S.C. VIA PRO IT CONSULTING S.R.L. str. Primăverii, nr. 28, sc. B, et.4, ap.18, Botoșani, județul Botoșani, C.U.I. 27399915; e-mail: viaproit@gmail.com tel/fax: 0753/897.407; 0331711423			<b>BENEFICIAR:</b> MUNICIPIUL SFANTU GHEORGHE, JUDEȚUL COVASNA <b>TITLU PROIECT:</b> Modernizare strazi in satul Coseni	<b>Nr. proiect:</b> <u>16 / 2022</u>
Specificație	Nume	Semnătura	Scara: 1:500	<b>AMPLASAMENT:</b> Municipiul Sfantu Gheorghe, judetul Covasna	<b>Faza:</b> <u>D.A.L.I.</u>
ȘEF PROIECT	Ing. Ionut Voiniciuc		Data: 2022	<b>TITLUL PLANȘEI:</b> Plan de situatie Strada 8 - Nr. Cad: 39786, 38571	<b>Planșa nr.</b> <u>D10.02</u>
PROIECTAT	Ing. Radu - George Bichir				
DESENAT	Ing. Radu - George Bichir				





## LEGENDA PROIECTARE

- Margine parte carosabila
- Bordura prefabricata 500x250x200
- Bordura prefabricata 500x150x100
- Zid de sprijin
- Bordura prefabricata 500x250x200
- Rigola carosabila tip R3
- Trotuar
- Arbore
- Indicatoare rutiere proiectate
- Retea canalizatie tehnica (camine de tragere si conducta)
- Ax proiectat / picheti

## LEGENDA TOPOGRAFICA

- Limita de proprietate cu gard
- Limita proprietate fara gard
- Garaj
- Limita intre proprietati
- Limita intravilan/extravilan
- Limita Carte Funciara
- Drum asfalt
- Drum pietruit
- Drum betonat
- Asfalt spart
- Drum pamant
- Ax drum
- Rigola betonata
- Rigola pamant
- Ax rigola
- Taluz
- Trotuar
- Poarta
- Parapet drum
- Linie copaci
- Platforma beton
- Constructii
- Scari
- Pod
- Podet din beton
- Spatiu verde
- Zid beton
- Nord topografic
- Fantana
- Camin Canal
- Camin apa
- Camin telefonie
- Camin necunoscut
- Camin racord
- Camin Bransament
- Hidrant
- Gaiger
- Cutie gaz
- Camin gaz
- Aerisire gaz
- Copac
- Cos gunoi
- Cutie racord electric
- Lampadar
- Stalp electric
- Transformator
- Stalp lemn
- Semn de circulatie

**Nota:**  
 1. Orice modificare a prezentei planse se face numai cu acordul scris al proiectantului.  
 2. Orice neconcordanță cu prevederile prezentei planse și situația din amplasamentul lucrării, se va aduce la cunoștința proiectantului.  
 3. Prezenta planșă se va citi împreună cu Profile transversale tip.

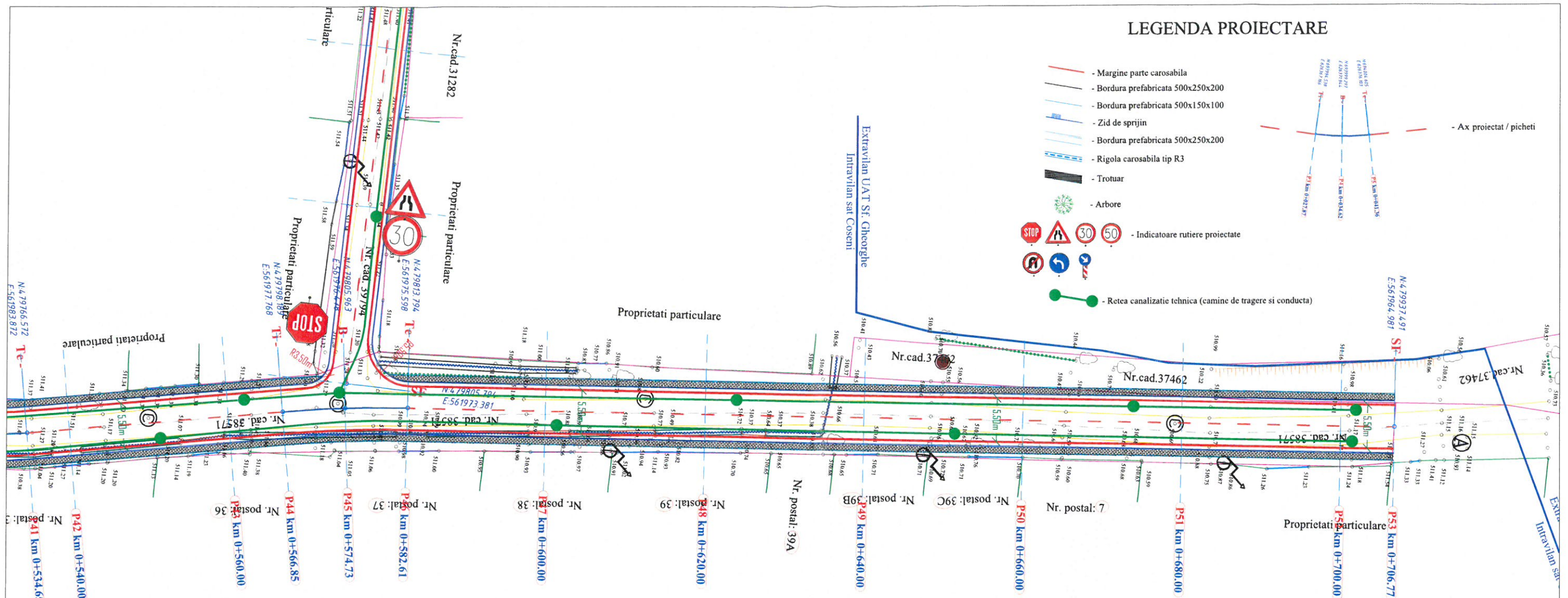


Verificator	ing. Cercel C.	A4, B2, D	Referat de verificare nr. / Data:
Verificator / Expert	Nume	Semnătura	Referat / Expertiză nr. / Data
<b>S.C. VIA PRO IT CONSULTING S.R.L.</b> str. Primăverii, nr. 28, sc. B, et.4, ap.18, Botoșani, județul Botoșani, C.U.I. 27399915; e-mail: viaproit@gmail.com tel/fax: 0753/897.407; 0331711423			
Specificație	Nume	Semnătura	Scara: 1:500
ȘEF PROIECT	Ing. Ionut Voiniciuc		Data: 2022
PROIECTAT	Ing. Radu - George Bichir		
DESENAT	Ing. Radu - George Bichir		
<b>BENEFICIAR:</b> MUNICIPIUL SFANTU GHEORGHE, JUDEȚUL COVASNA <b>TITLU PROIECT:</b> Modernizare strazi in satul Coseni			<b>Nr. proiect:</b> 16 / 2022
<b>AMPLASAMENT:</b> Municipiul Sfantu Gheorghe, judetul Covasna			<b>Faza:</b> D.A.L.I.
<b>TITLUL PLANȘEI:</b> Plan de situatie Strada 8 - Nr. Cad: 39786, 38571			<b>Planșa nr.</b> D10.03



## LEGENDA PROIECTARE

- Margine parte carosabila
- Bordura prefabricata 500x250x200
- Bordura prefabricata 500x150x100
- Zid de sprijin
- Bordura prefabricata 500x250x200
- Rigola carosabila tip R3
- Trotuar
- Arbore
- Indicatoare rutiere proiectate
- Retea canalizatie tehnica (camine de tragere si conducta)
- Ax proiectat / picheti



## LEGENDA TOPOGRAFICA

- Limita de proprietate cu gard
- Limita proprietate fara gard
- Garaj
- Limita intre proprietati
- Limita intravilan/extravilan
- Limita Carte Funciara
- Drum asfalt
- Drum pietruit
- Drum betonat
- Asfalt spart
- Drum pamant
- Ax drum
- Rigola betonata
- Rigola pamant
- Ax rigola
- Taluz
- Trotuar
- Poarta
- Parapet drum
- Linie copaci
- Platforma beton
- Constructii
- Scari
- Pod
- Podet din beton
- Spatiu verde
- Zid beton
- Nord topografic
- Fantana
- Camin Canal
- Camin apa
- Camin telefonie
- Camin necunoscut
- Camin racord
- Camin Bransament
- Hidrant
- Gaiger
- Cutie gaz
- Camin gaz
- Aerisire gaz
- Copac
- Cos gunoi
- Cutie racord electric
- Lampadar
- Stalp electric
- Transformator
- Stalp lemn
- Semn de circulatie

Nota:  
1. Orice modificare a prezentei planse se face numai cu acordul scris al proiectantului.  
2. Orice neconcordanță cu prevederile prezentei planse și situația din amplasamentul lucrării, se va aduce la cunoștința proiectantului.  
3. Prezenta planșă se va citi împreună cu Profile transversale tip.

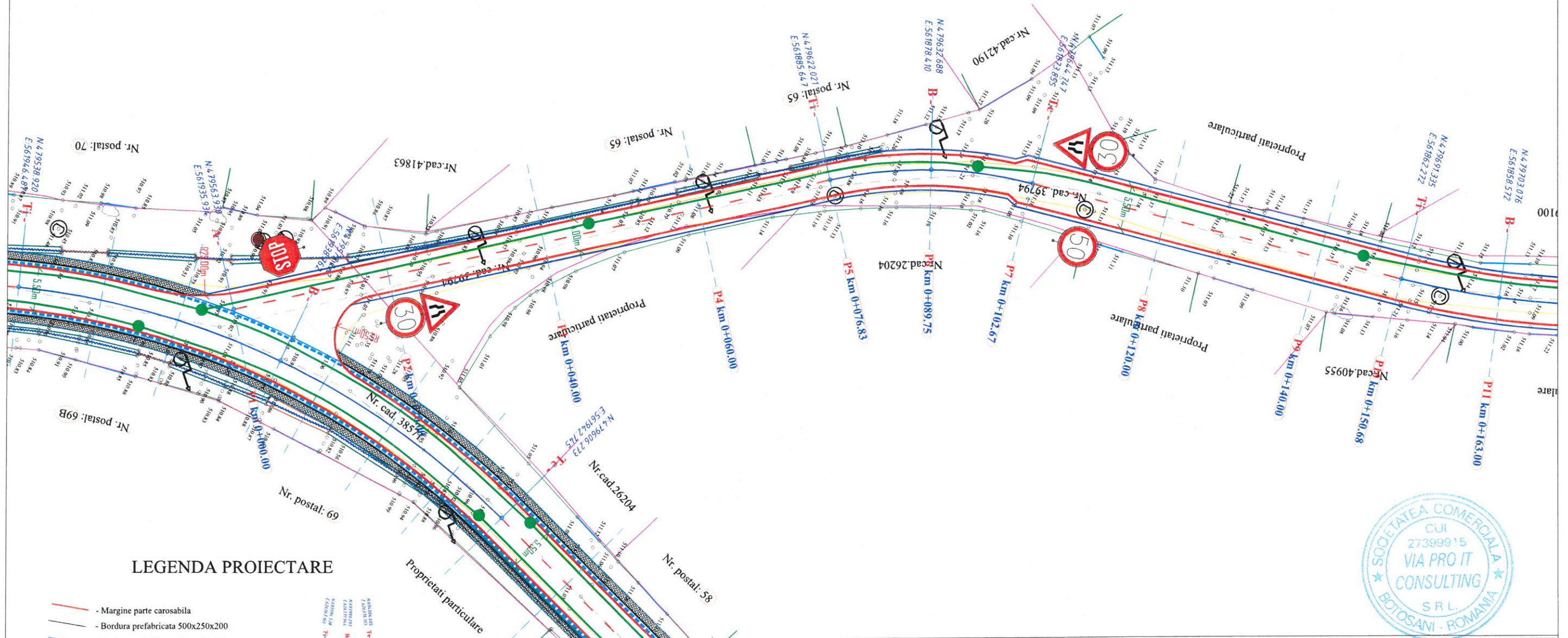


Verificator	ing. Cercel C.	A4, B2, D	Referat de verificare nr. / Data:
Verificator / Expert	Nume	Semnătura	Referat / Expertiză nr. / Data
<b>S.C. VIA PRO IT CONSULTING S.R.L.</b> str. Primăverii, nr. 28, sc. B, et.4, ap.18, Botoșani, județul Botoșani, C.U.I. 27399915; e-mail: viaproit@gmail.com tel/fax: 0753/897.407; 0331711423			
Specificatie	Nume	Semnătura	Scara: 1:500
ȘEF PROIECT	Ing. Ionut Voiniciuc		Data: 2022
PROIECTAT	Ing. Radu - George Bichir		
DESENAT	Ing. Radu - George Bichir		
<b>BENEFICIAR:</b> MUNICIPIUL SFANTU GHEORGHE, JUDEȚUL COVASNA <b>TITLU PROIECT:</b> Modernizare strazi in satul Coseni <b>AMPLASAMENT:</b> Municipiul Sfantu Gheorghe, judetul Covasna <b>TITLUL PLANȘEI:</b> Plan de situatie Strada 8 - Nr. Cad: 39786, 38571			<b>Nr. proiect:</b> 16 / 2022 <b>Faza:</b> D.A.L.I. <b>Planșa nr.</b> D10.04



## LEGENDA TOPOGRAFICA

- |  |  |  |  |
|--|--|--|--|
| <ul style="list-style-type: none"> <li>- Limita de proprietate cu gard</li> <li>- Limita proprietate fara gard</li> <li>- Garaj</li> <li>- Limita intre proprietati</li> <li>- Limita intravilan/extravilan</li> <li>- Limita Carte Funciara</li> <li>- Drum asfalt</li> <li>- Drum pietruit</li> <li>- Drum betonat</li> <li>- Asfalt spart</li> <li>- Drum pamant</li> <li>- Ax drum</li> <li>- Rigola betonata</li> <li>- Rigola pamant</li> <li>- Ax rigola</li> </ul> | <ul style="list-style-type: none"> <li>- Taluz</li> <li>- Trotuar</li> <li>- Poarta</li> <li>- Parapet drum</li> <li>- Linie copaci</li> <li>- Platforma beton</li> <li>- Constructii</li> <li>- Scari</li> <li>- Pod</li> <li>- Podet din beton</li> <li>- Spatiu verde</li> <li>- Zid beton</li> </ul> | <ul style="list-style-type: none"> <li>- Nord topografic</li> <li>- Fantana</li> <li>- Camin Canal</li> <li>- Camin apa</li> <li>- Camin telefonie</li> <li>- Camin necunoscut</li> <li>- Camin racord</li> <li>- Camin Bransament</li> <li>- Hidrant</li> <li>- Gaiger</li> <li>- Cutie gaz</li> <li>- Camin gaz</li> </ul> | <ul style="list-style-type: none"> <li>- Aerisire gaz</li> <li>- Copac</li> <li>- Cos gunoi</li> <li>- Cutie racord electric</li> <li>- Lampadar</li> <li>- Stalp electric</li> <li>- Transformator</li> <li>- Stalp lemn</li> <li>- Semn de circulatie</li> </ul> |
|--|--|--|--|



## LEGENDA PROIECTARE

- |   |  |
|---|--|
| <ul style="list-style-type: none"> <li>- Margine parte carosabila</li> <li>- Bordura prefabricata 500x250x200</li> <li>- Bordura prefabricata 500x150x100</li> <li>- Zid de sprijin</li> <li>- Bordura prefabricata 500x250x200</li> <li>- Rigola carosabila tip R3</li> <li>- Trotuar</li> <li>- Arbore</li> </ul> | <ul style="list-style-type: none"> <li>- Ax proiectat / picheti</li> </ul> |
|---|--|
- Indicatoare rutiere proiectate: STOP, A, 30, 50, etc.
- Retea canalizatie tehnica (camine de tragere si conducta)

**Nota:**

- Orice modificare a prezentei planse se face numai cu acordul scris al proiectantului.
- Orice neconcordanță cu prevederile prezentei planse și situația din amplasamentul lucrării, se va aduce la cunoștința proiectantului.
- Prezenta planșă se va citi împreună cu Profile transversale tip.



Verificator	ing. Cercel C.		A4, B2, D	Referat de verificare nr. / Data:
Verificator / Expert	Nume	Semnătura	Cerința	Referat / Expertiză nr. / Data
		<b>S.C. VIA PRO IT CONSULTING S.R.L.</b> str. Primăverii, nr. 28, sc. B, et.4, ap.18, Botoșani, județul Botoșani, C.U.I. 27399915; e-mail: viaproit@gmail.com tel/fax: 0753/897.407; 0331711423		
Beneficiar:	MUNICIPIUL SFANTU GHEORGHE, JUDETUL COVASNA			Nr. proiect: <u>16 / 2022</u>
TITLU PROIECT:	Modernizare strazi in satul Coseni			
AMPLASAMENT:	Municipiul Sfantu Gheorghe, judetul Covasna			Faza: <u>D.A.L.I.</u>
TITLUL PLANȘEI:	Plan de situatie Strada 9 - Nr. Cad: 39794			Planșa nr. <u>D11.01</u>
ȘEF PROIECT	Ing. Ionut Voiniciuc	Semnătura	Scara: 1:500	
PROIECTAT	Ing. Radu - George Bichir	Semnătura	Data: 2022	
DESENAT	Ing. Radu - George Bichir	Semnătura		

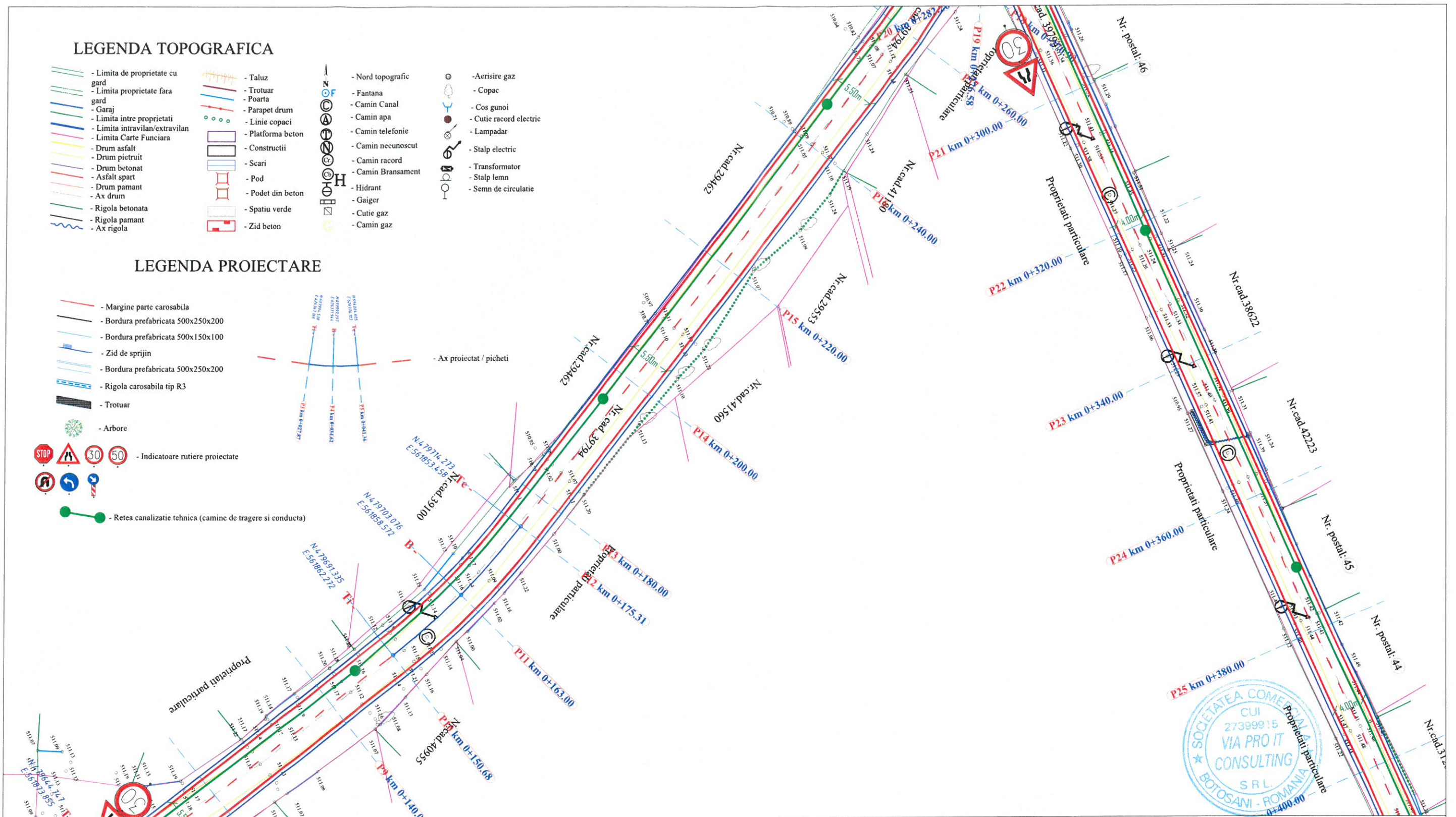


## LEGENDA TOPOGRAFICA

- |                                 |                   |                    |                         |
|---------------------------------|-------------------|--------------------|-------------------------|
| - Limita de proprietate cu gard | - Taluz           | - Nord topografic  | - Aerisire gaz          |
| - Limita proprietate fara gard  | - Trotuar         | - Fantana          | - Copac                 |
| - Garaj                         | - Poarta          | - Camin Canal      | - Cos gunoi             |
| - Limita intre proprietati      | - Parapet drum    | - Camin apa        | - Cutie racord electric |
| - Limita intravilan/extravilan  | - Linie copaci    | - Camin telefonie  | - Lampadar              |
| - Limita Carte Funciara         | - Platforma beton | - Camin necunoscut | - Stalp electric        |
| - Drum asfalt                   | - Constructii     | - Camin racord     | - Transformator         |
| - Drum pietruit                 | - Scari           | - Camin Bransament | - Stalp lemn            |
| - Drum betonat                  | - Pod             | - Hidrant          | - Semn de circulatie    |
| - Asfalt spart                  | - Podet din beton | - Gaiger           |                         |
| - Drum pamant                   | - Spatiu verde    | - Cutie gaz        |                         |
| - Ax drum                       | - Zid beton       | - Camin gaz        |                         |
| - Rigola betonata               |                   |                    |                         |
| - Rigola pamant                 |                   |                    |                         |
| - Ax rigola                     |                   |                    |                         |

## LEGENDA PROIECTARE

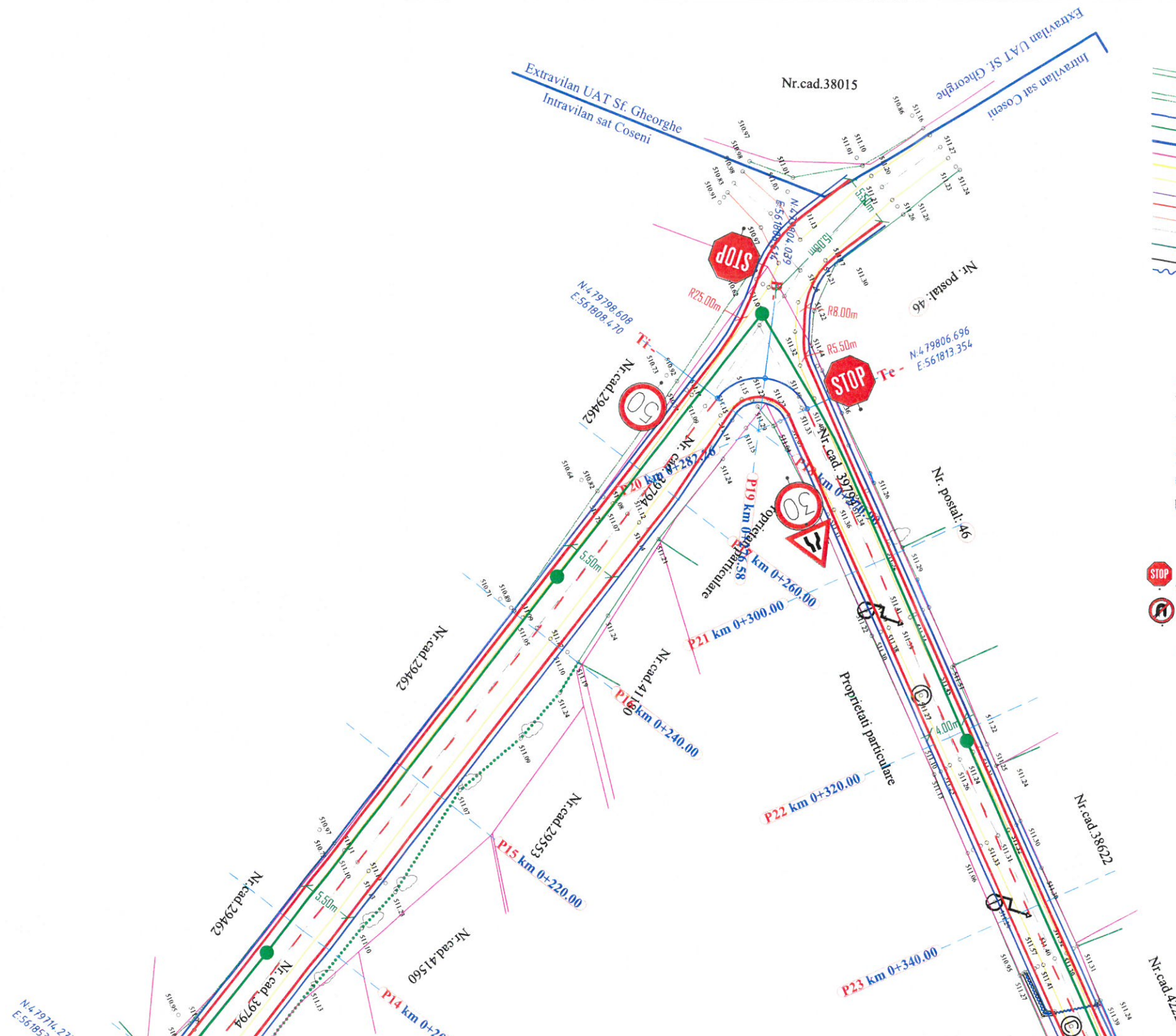
- |   |                          |
|---|--------------------------|
| - Margine parte carosabila                                  | - Ax proiectat / picheti |
| - Bordura prefabricata 500x250x200                          |                          |
| - Bordura prefabricata 500x150x100                          |                          |
| - Zid de sprijin  |                          |
| - Bordura prefabricata 500x250x200                          |                          |
| - Rigola carosabila tip R3                                  |                          |
| - Trotuar   |                          |
| - Arbore  |                          |
| - Indicatoare rutiere proiectate                            |                          |
| - Retea canalizatie tehnica (camine de tragere si conducta) |                          |



Nota:  
1. Orice modificare a prezentei planse se face numai cu acordul scris al proiectantului.  
2. Orice neconcordanță cu prevederile prezentei planse și situația din amplasamentul lucrării, se va aduce la cunoștința proiectantului.  
3. Prezenta planșă se va citi împreună cu Profile transversale tip.

Verificator	ing. Cercel C.	A4, B2, D	Referat de verificare nr. / Data:
Verificator / Expert	Nume	Semnătura	Referat / Expertiză nr. / Data
	<b>S.C. VIA PRO IT CONSULTING S.R.L.</b> str. Primăverii, nr. 28, sc. B, et.4, ap.18, Botoșani, județul Botoșani, C.U.I. 27399915; e-mail: viaproit@gmail.com tel/fax: 0753/897.407; 0331711423		<b>BENEFICIAR:</b> MUNICIPIUL SFANTU GHEORGHE, JUDETUL COVASNA <b>TITLU PROIECT:</b> Modernizare strazi in satul Coseni
Specificație	Nume	Semnătura	Scara: 1:500
ȘEF PROIECT	Ing. Ionut Voiniciuc		<b>AMPLASAMENT:</b> Municipiul Sfântu Gheorghe, județul Covasna
PROIECTAT	Ing. Radu - George Bichir		<b>TITLUL PLANȘEI:</b> Plan de situație Strada 9 - Nr. Cad: 39794
DESENAT	Ing. Radu - George Bichir		
<b>Nr. proiect:</b> 16 / 2022			
<b>Faza:</b> D.A.L.I.			
<b>Planșa nr.</b> D11.02			





## LEGENDA TOPOGRAFICA

- |  |  |  |  |
|--|--|--|--|
| <ul style="list-style-type: none"> <li>- Limita de proprietate cu gard</li> <li>- Limita proprietate fara gard</li> <li>- Garaj</li> <li>- Limita intre proprietati</li> <li>- Limita intravilan/extravilan</li> <li>- Limita Carte Funciara</li> <li>- Drum asfalt</li> <li>- Drum pietruit</li> <li>- Drum betonat</li> <li>- Asfalt spart</li> <li>- Drum pamant</li> <li>- Ax drum</li> <li>- Rigola betonata</li> <li>- Rigola pamant</li> <li>- Ax rigola</li> </ul> | <ul style="list-style-type: none"> <li>- Taluz</li> <li>- Trotuar</li> <li>- Poarta</li> <li>- Parapet drum</li> <li>- Linie copaci</li> <li>- Platforma beton</li> <li>- Constructii</li> <li>- Scari</li> <li>- Pod</li> <li>- Podet din beton</li> <li>- Spatiu verde</li> <li>- Zid beton</li> </ul> | <ul style="list-style-type: none"> <li>- Nord topografic</li> <li>- Fantana</li> <li>- Camin Canal</li> <li>- Camin apa</li> <li>- Camin telefonie</li> <li>- Camin necunoscut</li> <li>- Camin racord</li> <li>- Camin Bransament</li> <li>- Hidrant</li> <li>- Gaiger</li> <li>- Cutie gaz</li> <li>- Camin gaz</li> </ul> | <ul style="list-style-type: none"> <li>- Aerisire gaz</li> <li>- Copac</li> <li>- Cos gunoi</li> <li>- Cutie racord electric</li> <li>- Lampadar</li> <li>- Stalp electric</li> <li>- Transformator</li> <li>- Stalp lemn</li> <li>- Semn de circulatie</li> </ul> |
|--|--|--|--|


## LEGENDA PROIECTARE

- |   |  |
|---|--|
| <ul style="list-style-type: none"> <li>- Margine parte carosabila</li> <li>- Bordura prefabricata 500x250x200</li> <li>- Bordura prefabricata 500x150x100</li> <li>- Zid de sprijin</li> <li>- Bordura prefabricata 500x250x200</li> <li>- Rigola carosabila tip R3</li> <li>- Trotuar</li> <li>- Arbore</li> </ul> | <ul style="list-style-type: none"> <li>- Ax proiectat / picheti</li> </ul> |
|---|--|
- Indicatoare rutiere proiectate
- Retea canalizatie tehnica (camine de tragere si conducta)



Nota:

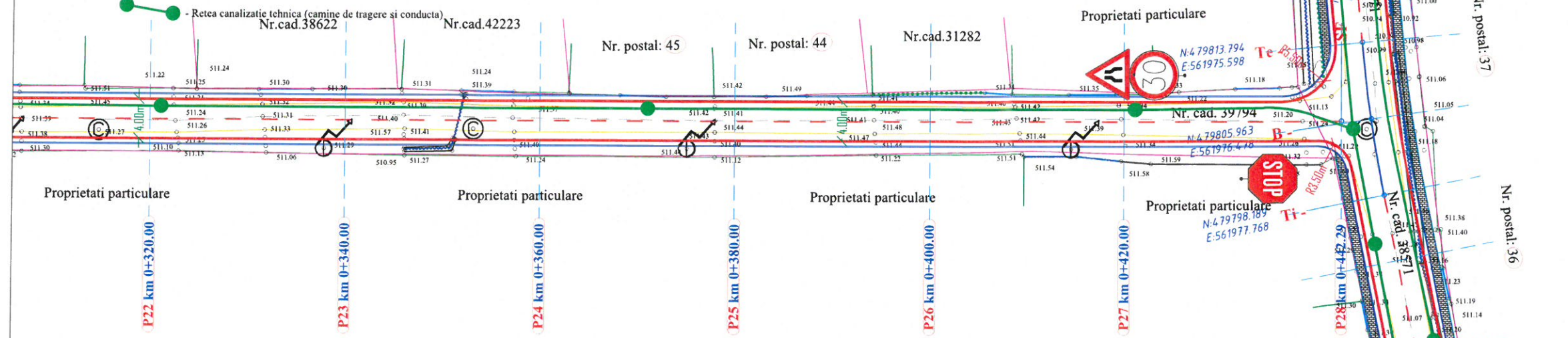
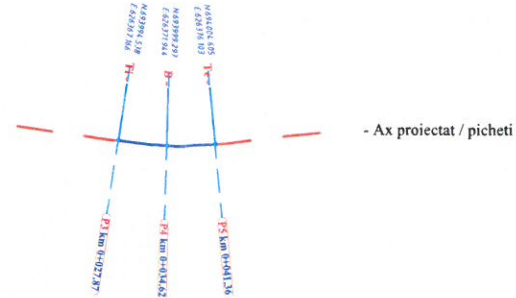
1. Orice modificare a prezentei planse se face numai cu acordul scris al proiectantului.
2. Orice neconcordanță cu prevederile prezentei planse și situația din amplasamentul lucrării, se va aduce la cunoștința proiectantului.
3. Prezenta planșă se va citi împreună cu Profile transversale tip.

Verificator	ing. Cercel C.	A4, B2, D	Referat de verificare nr. / Data:
Verificator / Expert	Nume	Semnătura	Referat / Expertiză nr. / Data
<div>  <div> <b>S.C. VIA PRO IT CONSULTING S.R.L.</b>  str. Primăverii, nr. 28, sc. B, et.4, ap.18,  Botoșani, județul Botoșani,  C.U.I. 27399915; e-mail: viaproit@gmail.com  tel/fax: 0753/897.407; 0331711423 </div> </div>			
Beneficiar:	MUNICIPIUL SFANTU GHEORGHE, JUDETUL COVASNA		
TITLU PROIECT:	Modernizare strazi in satul Coseni		
Amplasament:	Municipiul Sfântu Gheorghe, județul Covasna		
TITLUL PLANȘEI:	Plan de situație Strada 9 - Nr. Cad: 39794		
ȘEF PROIECT	Ing. Ionut Voiniciuc	Scara: 1:500	Nr. proiect: 16 / 2022
PROIECTAT	Ing. Radu - George Bichir	Data: 2022	Faza: D.A.L.I.
DESENAT	Ing. Radu - George Bichir		Planșa nr. D11.03



## LEGENDA PROIECTARE

- Margine parte carosabila
- Bordura prefabricata 500x250x200
- Bordura prefabricata 500x150x100
- Zid de sprijin
- Bordura prefabricata 500x250x200
- Rigola carosabila tip R3
- Trotuar
- Arbore
- Indicatoare rutiere proiectate



## LEGENDA TOPOGRAFICA

- Limita de proprietate cu gard
- Limita proprietate fara gard
- Garaj
- Limita intre proprietati
- Limita intravilan/extravilan
- Limita Carte Funciara
- Drum asfalt
- Drum pietruit
- Drum betonat
- Asfalt spart
- Drum pamant
- Ax drum
- Rigola betonata
- Rigola pamant
- Ax rigola
- Taluz
- Trotuar
- Poarta
- Parapet drum
- Linie copaci
- Platforma beton
- Constructii
- Scari
- Pod
- Podet din beton
- Spatiu verde
- Zid beton
- Nord topografic
- Fantana
- Camin Canal
- Camin apa
- Camin telefonie
- Camin necunoscut
- Camin racord
- Camin Bransament
- Hidrant
- Gaiger
- Cutie gaz
- Camin gaz
- Aerisire gaz
- Copac
- Cos gunoi
- Cutie racord electric
- Lampadar
- Stalp electric
- Transformator
- Stalp lemn
- Semn de circulatie

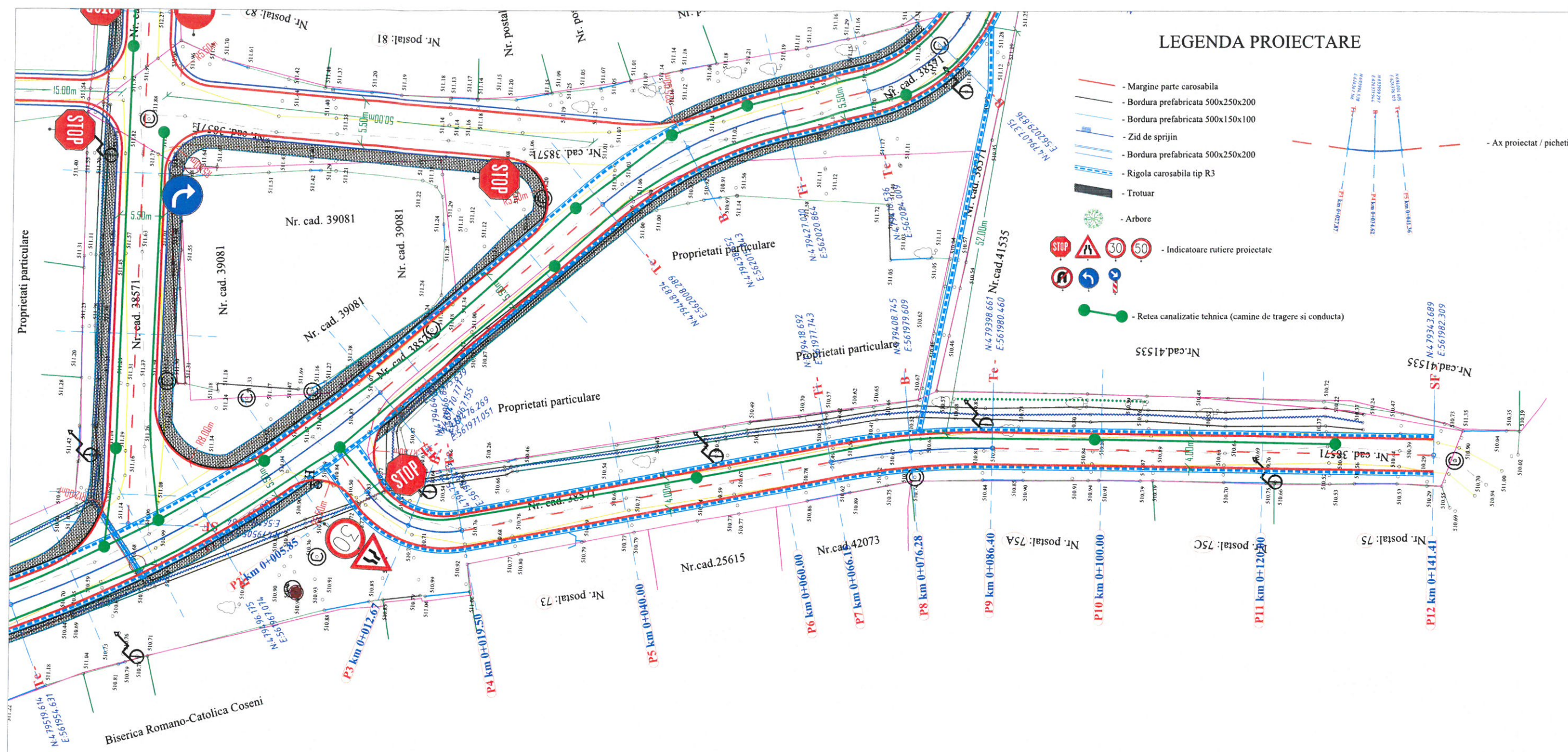
### Nota:

- Orice modificare a prezentei planse se face numai cu acordul scris al proiectantului.
- Orice neconcordanță cu prevederile prezentei planse și situația din amplasamentul lucrării, se va aduce la cunoștința proiectantului.
- Prezenta planșă se va citi împreună cu Profile transversale tip.

Verificator	ing. Cercel C.	A4, B2, D	Referat de verificare nr. / Data:
Verificator / Expert	Nume	Semnătura	Referat / Expertiză nr. / Data
<b>S.C. VIA PRO IT CONSULTING S.R.L.</b> str. Primăverii, nr. 28, sc. B, et.4, ap.18, Botoșani, județul Botoșani, C.U.I. 27399915; e-mail: viaproit@gmail.com tel/fax: 0753/897.407; 0331711423			
Beneficiar	MUNICIPIUL SFANTU GHEORGHE, JUDEȚUL COVASNA <b>TITLU PROIECT:</b> Modernizare strazi in satul Coseni		
Amplasament	Municipiul Sfântu Gheorghe, județul Covasna <b>TITLUL PLANȘEI:</b> Plan de situație Strada 10 - Nr. Cad: 39794		
Planșă nr.	D11.04		
Nr. proiect	16 / 2022		
Faza	D.A.L.I.		
Specificație	Nume	Semnătura	Scara: 1:500
ȘEF PROIECT	Ing. Ionut Voiniciuc		
PROIECTAT	Ing. Radu - George Bichir		Data: 2022
DESENAT	Ing. Radu - George Bichir		







## LEGENDA PROIECTARE


- Margine parte carosabila
- Bordura prefabricata 500x250x200
- Bordura prefabricata 500x150x100
- Zid de sprijin
- Bordura prefabricata 500x250x200
- Rigola carosabila tip R3
- Trotuar
- Arbore
- Indicatoare rutiere proiectate
- Retea canalizatie tehnica (camine de tragere si conducta)
- Ax proiectat / picheti

## LEGENDA TOPOGRAFICA

- Limita de proprietate cu gard
- Limita proprietate fara gard
- Garaj
- Limita intre proprietati
- Limita intravilan/extravilan
- Limita Carte Funciara
- Drum asfalt
- Drum pietruit
- Drum betonat
- Asfalt spart
- Drum pamant
- Ax drum
- Rigola betonata
- Rigola pamant
- Ax rigola
- Taluz
- Trotuar
- Poarta
- Parapet drum
- Linie copaci
- Platforma beton
- Constructii
- Scari
- Pod
- Podet din beton
- Spatiu verde
- Zid beton
- Nord topografic
- Fantana
- Camin Canal
- Camin apa
- Camin telefonie
- Camin necunoscut
- Camin racord
- Camin Bransament
- Hidrant
- Gaiger
- Cutie gaz
- Camin gaz
- Aerisire gaz
- Copac
- Cos gunoi
- Cutie racord electric
- Lampadar
- Stalp electric
- Transformator
- Stalp lemn
- Semn de circulatie

### Nota:

- Orice modificare a prezentei planse se face numai cu acordul scris al proiectantului.
- Orice neconcordanza cu prevederile prezentei planse si situatia din amplasamentul lucrarii, se va aduce la cunostinta proiectantului.
- Prezenta plansa se va citi impreuna cu Profile transversale tip.




Verificator	ing. Cercel C.	A4, B2, D	Referat de verificare nr. / Data
Verificator / Expert	Nume	Semnătura	Referat / Expertiză nr. / Data
<b>S.C. VIA PRO IT CONSULTING S.R.L.</b> str. Primăverii, nr. 28, sc. B, et.4, ap.18, Botoșani, județul Botoșani, C.U.I. 27399915; e-mail: viaproit@gmail.com tel/fax: 0753/897.407; 0331711423			
Specificatie	Nume	Semnătura	Scara: 1:500
ȘEF PROIECT	Ing. Ionut Voiniciuc		Data: 2022
PROIECTAT	Ing. Radu - George Bichir		
DESENAT	Ing. Radu - George Bichir		
<b>BENEFICIAR:</b> MUNICIPIUL SFANTU GHEORGHE, JUDETUL COVASNA <b>TITLU PROIECT:</b> Modernizare strazi in satul Coseni <b>AMPLASAMENT:</b> Municipiul Sfantu Gheorghe, judetul Covasna <b>TITLUL PLANȘEI:</b> Plan de situatie Strada 9 - Nr. Cad: 38571			<b>Nr. proiect:</b> 16 / 2022 <b>Faza:</b> D.A.L.I. <b>Plansa nr.</b> D12.01



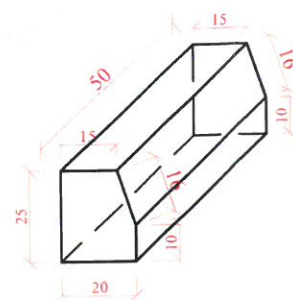
Se aplică pe:

Strada 1 - Tronson 1 km. 0+000 - 0+100

## PROFIL TRANSVERSAL TIP 1.1



DETALIU  
BORDURA PREFABRICATĂ 50 x 20 x 25  
Sc. 1:20



Nota:  
1. Orice modificare a prezentei planse se face numai cu acordul scris al proiectantului.  
2. Orice neconcordanță cu prevederile prezentei planse și situația din amplasamentul lucrării, se va aduce la cunoștința proiectantului.  
3. Prezenta planșă se va citi împreună cu Planuri de situație.

Categoria de importanta - C

Clasa tehnica - V

Categoria de folosinta (strazi rurale) - IV

Nota:

1. Orice modificare a prezentei planse se face numai cu acordul scris al proiectantului.
2. Orice neconcordanță cu prevederile prezentei planse și situația din amplasamentul lucrării, se va aduce la cunoștința proiectantului.
3. Prezenta planșă se va citi împreună cu Plan de situație.

### LEGENDA

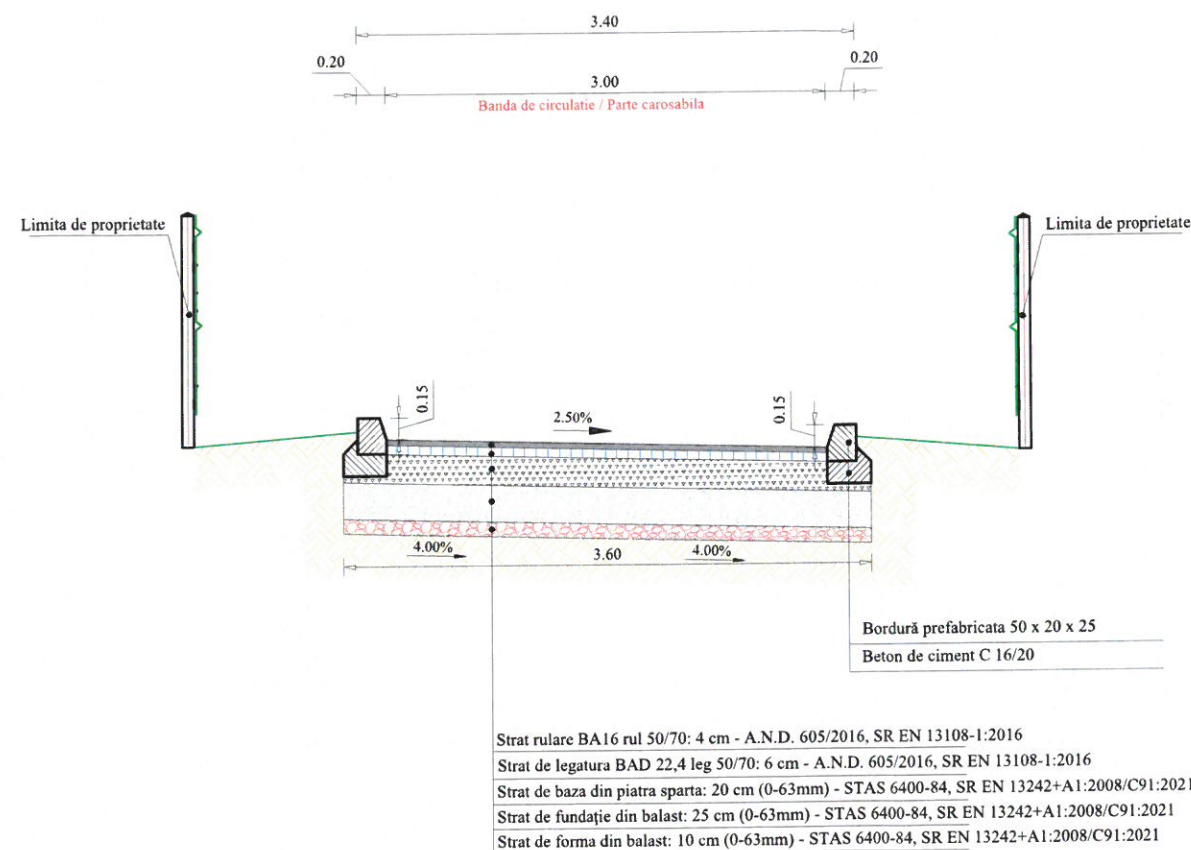
BA16 rul 50 / 70	Balast (0-63)
BAD 22.4 leg 50/70	Beton de ciment
Piatra sparta	Balast (0-63)
Teren fundare	

Verificator	ing. Cercel C.	A4, B2, D	Referat de verificare nr. / Data:
Verificator / Expert	Nume	Semnătura	Referat / Expertiză nr. / Data
<b>BENEFICIAR:</b> MUNICIPIUL SFANTU GHEORGHE, JUDETUL COVASNA <b>TITLU PROIECT:</b> Modernizare strazi in satul Coseni			
S.C. VIA PRO IT CONSULTING S.R.L. str. Primăverii, nr. 28, sc. B, et.4, ap.18, Botoșani, județul Botoșani, C.U.I. 27399915; e-mail: viaproit@gmail.com tel/fax: 0753/897.407; 0331711423			<b>Nr. proiect:</b> 16 / 2022
Specificație	Nume	Semnătura	Scara: 1:50 1:20
ȘEF PROIECT	Ing. Ionut Voiniciuc		<b>AMPLASAMENT:</b> Municipiul Sfântu Gheorghe, județul Covasna
PROIECTAT	Ing. Radu - George Bichir		<b>TITLUL PLANȘEI:</b> Profil transversal tip
DESENAT	Ing. Radu - George Bichir		<b>Plansa nr.</b> PT01.01

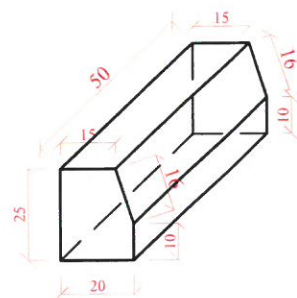


Se aplică pe:  
[ Strada 1 - Tronson 1 ] km. 0+100 - 0+269

## PROFIL TRANSVERSAL TIP 1.2



DETALIU  
BORDURA PREFABRICATĂ 50 x 20 x 25  
Sc. 1:20



Nota:  
1. Orice modificare a prezentei planse se face numai cu acordul scris al proiectantului.  
2. Orice neconcordanță cu prevederile prezentei planse și situația din amplasamentul lucrării, se va aduce la cunoștința proiectantului.  
3. Prezenta planșă se va citi împreună cu Planuri de situație.

Categoria de importanta - C  
Clasa tehnica - V  
Categoria de folosinta (strazi rurale) - IV

Nota:  
1. Orice modificare a prezentei planse se face numai cu acordul scris al proiectantului.  
2. Orice neconcordanță cu prevederile prezentei planse și situația din amplasamentul lucrării, se va aduce la cunoștința proiectantului.  
3. Prezenta planșă se va citi împreună cu Plan de situație.

### LEGENDA

BA16 rul 50 / 70	Balast (0-63)
BAD 22.4 leg 50/70	Beton de ciment
Piatra sparta	Balast (0-63)
Teren fundare	

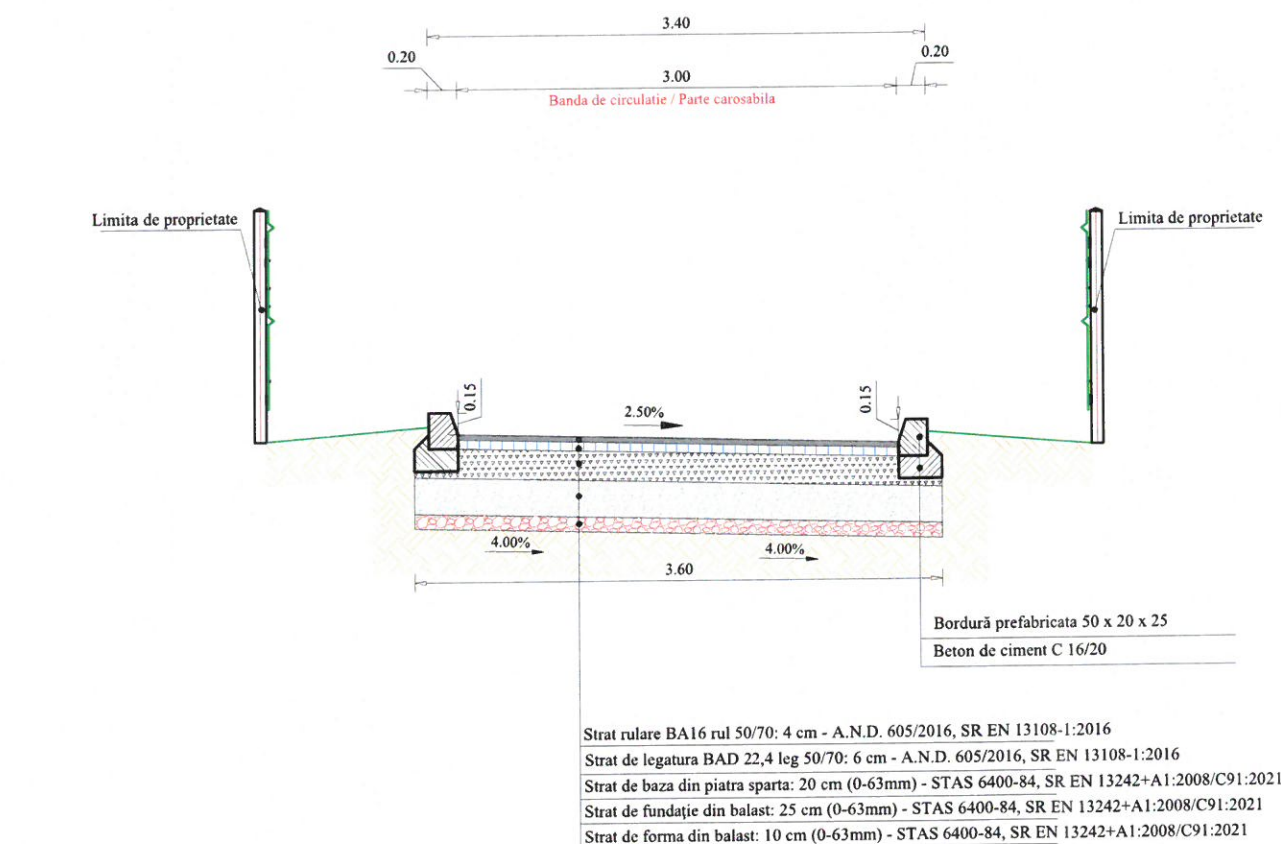
Verificator	ing. Cercel C.	A4, B2, D	Referat de verificare nr. / Data:
Verificator / Expert	Nume	Semnătura	Referat / Expertiză nr. / Data
<b>S.C. VIA PRO IT CONSULTING S.R.L.</b> str. Primăverii, nr. 28, sc. B, et.4, ap.18, Botoșani, județul Botoșani, C.U.I. 27399915; e-mail: viaproit@gmail.com tel/fax: 0753/897.407; 0331711423			
Specificație	Nume	Semnătura	Scara: 1:50 1:20
ȘEF PROIECT	Ing. Ionut Voiniciuc		
PROIECTAT	Ing. Radu - George Bichir		
DESENAT	Ing. Radu - George Bichir		
BENEFICIAR: MUNICIPIUL SFANTU GHEORGHE, JUDETUL COVASNA TITLU PROIECT: Modernizare strazi in satul Coseni			Nr. proiect: 16 / 2022
AMPLASAMENT: Municipiul Sfantu Gheorghe, judetul Covasna			Faza: D.A.L.I.
TITLUL PLANȘEI: Profil transversal tip			Plansa nr. PT01.02



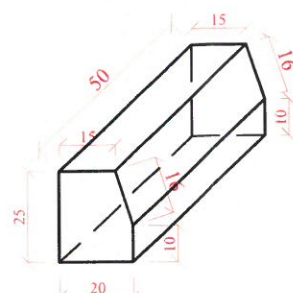
Se aplică pe:

Strada 1 - Tronson 2 km. 0+000 - 0+103

## PROFIL TRANSVERSAL TIP 2.1



DETALIU  
BORDURA PREFABRICATĂ 50 x 20 x 25  
Sc. 1:20



Nota:  
1. Orice modificare a prezentei planse se face numai cu acordul scris al proiectantului.  
2. Orice neconcordanță cu prevederile prezentei planse și situația din amplasamentul lucrării, se va aduce la cunoștința proiectantului.  
3. Prezenta planșă se va citi împreună cu Planuri de situație.

Categoria de importanta - C

Clasa tehnica - V

Categoria de folosinta (strazi rurale) - IV

Nota:

1. Orice modificare a prezentei planse se face numai cu acordul scris al proiectantului.
2. Orice neconcordanță cu prevederile prezentei planse și situația din amplasamentul lucrării, se va aduce la cunoștința proiectantului.
3. Prezenta planșă se va citi împreună cu Plan de situație.

### LEGENDA

BA16 rul 50 / 70	Balast (0-63)
BAD 22.4 leg 50/70	Beton de ciment
Piatra sparta	Balast (0-63)
Teren fundare	

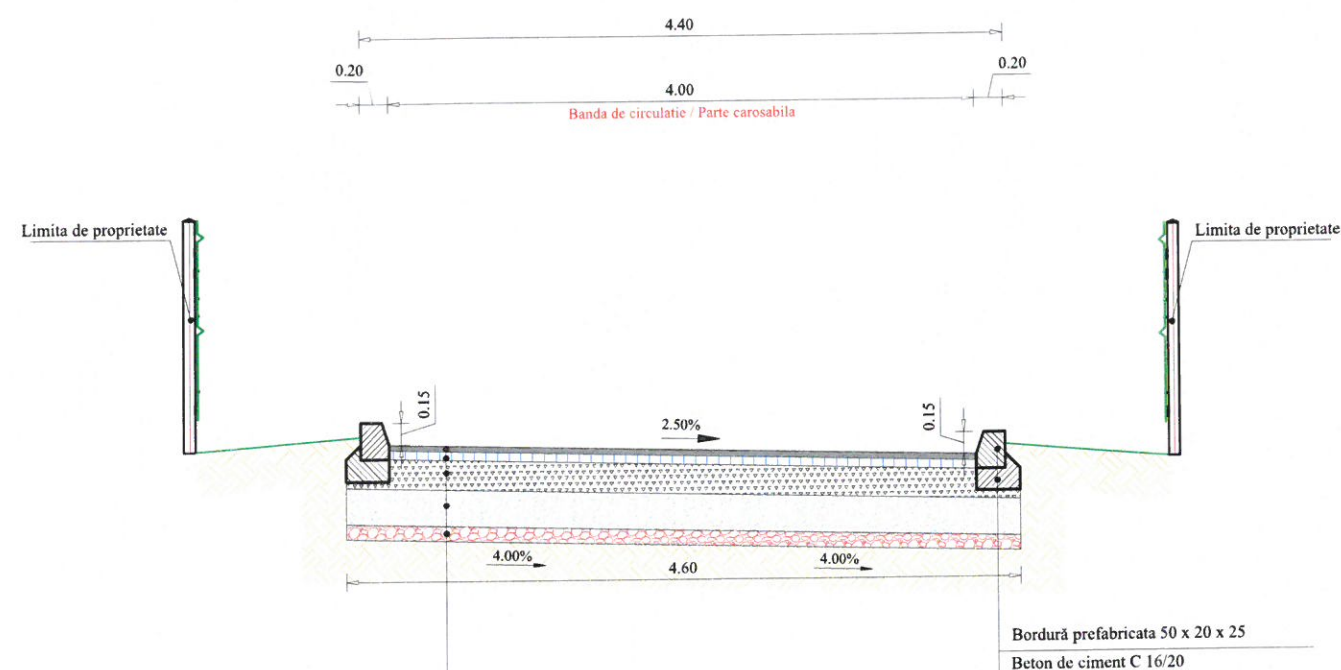
Verificator	ing. Cercel C.	A4, B2, D	Referat de verificare nr. / Data:
Verificator / Expert	Nume	Semnătura	Referat / Expertiză nr. / Data
<b>S.C. VIA PRO IT CONSULTING S.R.L.</b> str. Primăverii, nr. 28, sc. B, et.4, ap.18, Botoșani, județul Botoșani, C.U.I. 27399915; e-mail: viaproit@gmail.com tel/fax: 0753/897.407; 0331711423			
Specificație	Nume	Semnătura	Scara: 1:50 1:20
ȘEF PROIECT	Ing. Ionut Voiniciuc		
PROIECTAT	Ing. Radu - George Bichir		Data: 2022
DESENAT	Ing. Radu - George Bichir		
BENEFICIAR: MUNICIPIUL SFANTU GHEORGHE, JUDETUL COVASNA TITLU PROIECT: Modernizare strazi in satul Coseni			Nr. proiect: 16 / 2022
AMPLASAMENT: Municipiul Sfantu Gheorghe, judetul Covasna			Faza: D.A.L.I.
TITLUL PLANȘEI: Profil transversal tip			Planșa nr. PT02.01



Se aplică pe:

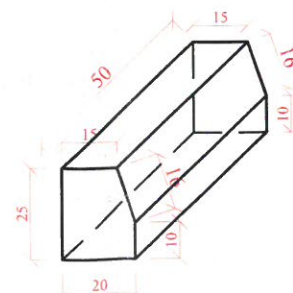
Strada 2 km. 0+000 - 0+190

## PROFIL TRANSVERSAL TIP 3.1



Strat rulare BA16 rul 50/70: 4 cm - A.N.D. 605/2016, SR EN 13108-1:2016  
Strat de legatura BAD 22,4 leg 50/70: 6 cm - A.N.D. 605/2016, SR EN 13108-1:2016  
Strat de baza din piatra sparta: 20 cm (0-63mm) - STAS 6400-84, SR EN 13242+A1:2008/C91:2021  
Strat de fundație din balast: 25 cm (0-63mm) - STAS 6400-84, SR EN 13242+A1:2008/C91:2021  
Strat de forma din balast: 10 cm (0-63mm) - STAS 6400-84, SR EN 13242+A1:2008/C91:2021

DETALIU  
BORDURA PREFABRICATĂ 50 x 20 x 25  
Sc. 1:20



Nota:  
1. Orice modificare a prezentei planse se face numai cu acordul scris al proiectantului.  
2. Orice neconcordanță cu prevederile prezentei planse și situația din amplasamentul lucrării, se va aduce la cunoștința proiectantului.  
3. Prezenta planșă se va citi împreună cu Planuri de situație.

Categoria de importanta - C

Clasa tehnica - V

Categoria de folosinta (strazi rurale) - IV

Nota:

1. Orice modificare a prezentei planse se face numai cu acordul scris al proiectantului.
2. Orice neconcordanță cu prevederile prezentei planse și situația din amplasamentul lucrării, se va aduce la cunoștința proiectantului.
3. Prezenta planșă se va citi împreună cu Plan de situație.

### LEGENDA

BA16 rul 50 / 70	Balast (0-63)
BAD 22.4 leg 50/70	Beton de ciment
Piatra sparta	Balast (0-63)
Teren fundare	

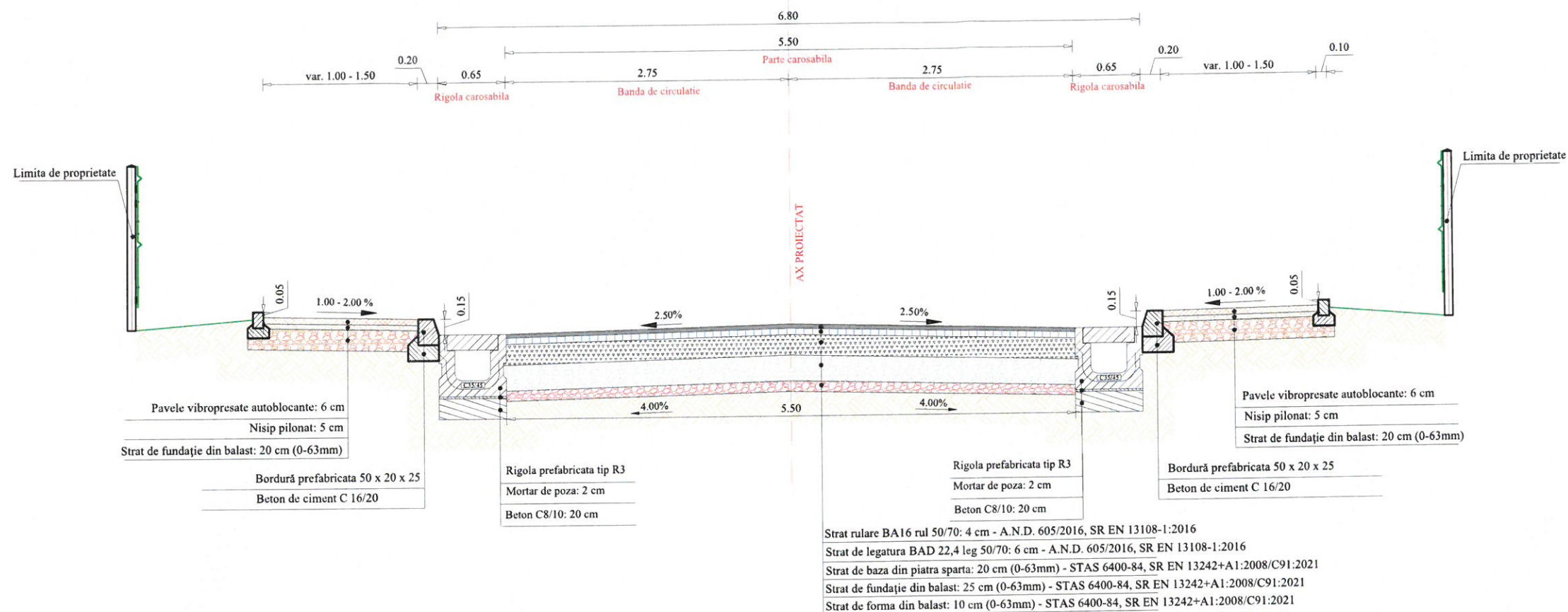
Verificator	ing. Cercel C.	A4, B2, D	Referat de verificare nr. / Data:
Verificator / Expert	Nume	Semnătura	Referat / Expertiză nr. / Data
<b>S.C. VIA PRO IT CONSULTING S.R.L.</b> str. Primăverii, nr. 28, sc. B, et.4, ap.18, Botoșani, județul Botoșani, C.U.I. 27399915; e-mail: viaproit@gmail.com tel/fax: 0753/897.407; 0331711423			
Specificație	Nume	Semnătura	Scara: 1:50 1:20
ȘEF PROIECT	Ing. Ionut Voiniciuc		AMPLASAMENT: Municipiul Sfântu Gheorghe, județul Covasna
PROIECTAT	Ing. Radu - George Bichir		TITLUL PLANȘEI: Profil transversal tip
DESENAT	Ing. Radu - George Bichir		
			<b>BENEFICIAR:</b> MUNICIPIUL SFANTU GHEORGHE, JUDETUL COVASNA TITLU PROIECT: Modernizare strazi in satul Coseni
			<b>Nr. proiect:</b> 16 / 2022
			<b>Faza:</b> D.A.L.I.
			<b>Plansa nr.</b> PT03.01



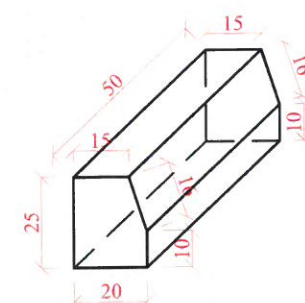
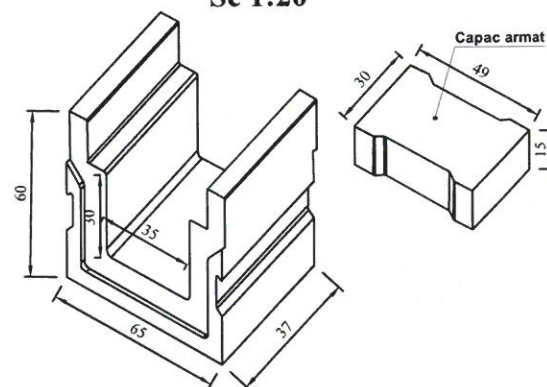
Se aplică pe:

Strada 3	km. 0+000 - 0+160
Strada 3	km. 0+230 - 0+450

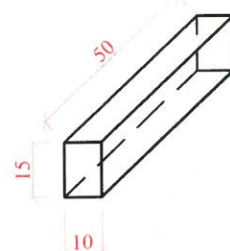
## PROFIL TRANSVERSAL TIP 4.1



Detaliu Rigola prefab. tip R3  
Sc 1:20



DETALIU  
BORDURA PREFABRICATĂ 50 x 20 x 25  
Sc. 1:20



DETALIU  
BORDURA PREFABRICATĂ 10 x 15 x 50  
Sc. 1:20

Nota:  
1. Orice modificare a prezentei planse se face numai cu acordul scris al proiectantului.  
2. Orice neconcordanță cu prevederile prezentei planse și situația din amplasamentul lucrării, se va aduce la cunoștința proiectantului.  
3. Prezenta planșă se va citi împreună cu Planuri de situație.

**Categoria de importanta - C**  
**Clasa tehnica - V**  
**Categoria de folosinta (strazi rurale) - IV**

### Nota:

- Orice modificare a prezentei planse se face numai cu acordul scris al proiectantului.
- Orice neconcordanță cu prevederile prezentei planse și situația din amplasamentul lucrării, se va aduce la cunoștința proiectantului.
- Prezenta planșă se va citi împreună cu Plan de situație.
- La trotuare, pe latura dinspre imobile, bordurile mici se vor monta doar în dreptul acceselor și împrejuririlor care nu au soclu înalt de min. 10 cm față de cota superioară a trotuarului proiectat.

### LEGENDA

BA16 rul 50 / 70	Balast (0-63)
BAD 22.4 leg 50/70	Beton de ciment
Piatra sparta	Balast (0-63)
Teren fundare	


Verificator	ing. Cercel C.	A4, B2, D	Referat de verificare nr. / Data:
Verificator / Expert	Nume	Semnătura	Referat / Expertiză nr. / Data
<b>S.C. VIA PRO IT CONSULTING S.R.L.</b> str. Primăverii, nr. 28, sc. B, et.4, ap.18, Botoșani, județul Botoșani, C.U.I. 27399915; e-mail: viaproit@gmail.com tel/fax: 0753/897.407; 0331711423			
Specificație	Nume	Semnătura	Scara: 1:50 1:20
ȘEF PROIECT	Ing. Ionut Voiniciuc		
PROIECTAT	Ing. Radu - George Bichir		Data: 2022
DESENAT	Ing. Radu - George Bichir		
<b>BENEFICIAR:</b> MUNICIPIUL SFANTU GHEORGHE, JUDETUL COVASNA <b>TITLU PROIECT:</b> Modernizare strazi in satul Coseni			<b>Nr. proiect:</b> 16 / 2022
<b>AMPLASAMENT:</b> Municipiul Sfantu Gheorghe, judetul Covasna			<b>Faza:</b> D.A.I.
<b>TITLUL PLANȘEI:</b> Profil transversal tip			<b>Planșa nr.</b> PT04.01



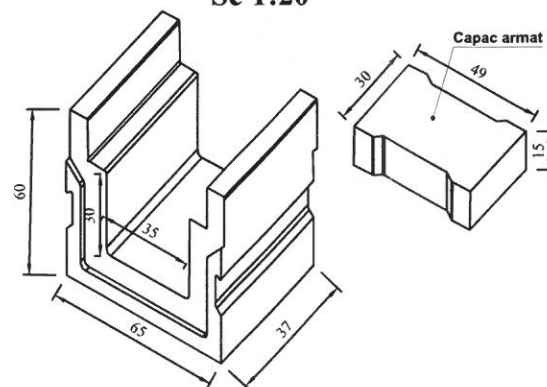
Se aplică pe:

Strada 3 km. 0+160 - 0+230

## PROFIL TRANSVERSAL TIP 4.2



Detaliu Rigola prefab. tip R3  
Sc 1:20



### Nota:

1. Orice modificare a prezentei planse se face numai cu acordul scris al proiectantului.
2. Orice neconcordanță cu prevederile prezentei planse și situația din amplasamentul lucrării, se va aduce la cunoștința proiectantului.
3. Prezenta planșă se va citi împreună cu Planuri de situație.

### Categoria de importanta - C

### Clasa tehnica - V

### Categoria de folosinta (strazi rurale) - IV

### Nota:

1. Orice modificare a prezentei planse se face numai cu acordul scris al proiectantului.
2. Orice neconcordanță cu prevederile prezentei planse și situația din amplasamentul lucrării, se va aduce la cunoștința proiectantului.
3. Prezenta planșă se va citi împreună cu Plan de situație.

### LEGENDA

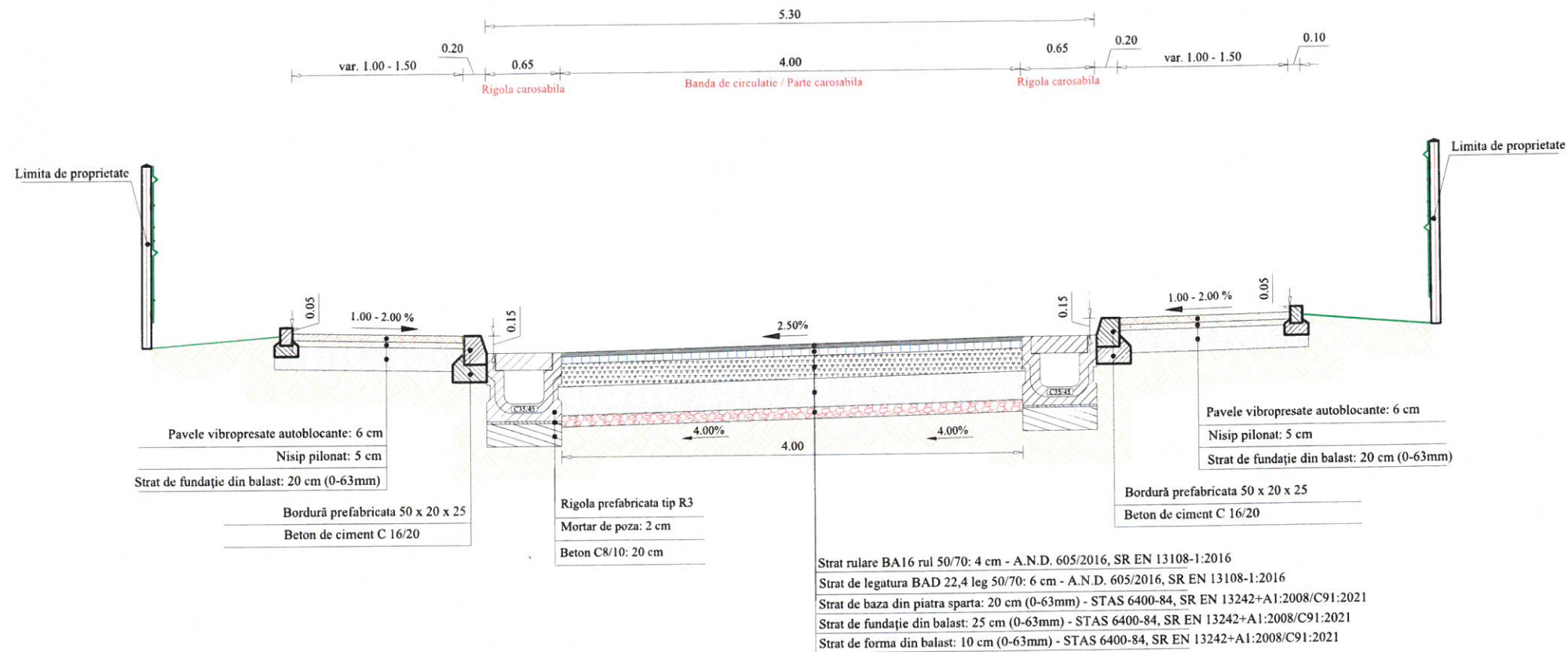
BA16 rul 50 / 70	Balast (0-63)
BAD 22.4 leg 50/70	Beton de ciment
Piatra sparta	Balast (0-63)
Teren fundare	

Verificator	ing. Cercel C.	A4, B2, D	Referat de verificare nr. / Data:
Verificator / Expert	Nume	Semnătura	Referat / Expertiză nr. / Data
	<b>S.C. VIA PRO IT CONSULTING S.R.L.</b> str. Primăverii, nr. 28, sc. B, et.4, ap.18, Botoșani, județul Botoșani, C.U.I. 27399915; e-mail: viaproit@gmail.com tel/fax: 0753/897.407; 0331711423		
Beneficiar:	MUNICIPIUL SFANTU GHEORGHE, JUDETUL COVASNA		
Titlu proiect:	Modernizare strazi in satul Coseni		
Amplasament:	Municipiul Sfântu Gheorghe, județul Covasna		
Titlul planșei:	Profil transversal tip		
Șef proiect	Ing. Ionut Voiniciuc	Scara: 1:50 1:20	Nr. proiect: 16 / 2022
Proiectat	Ing. Radu - George Bichir	Data: 2022	Faza: D.A.L.I.
Deșenat	Ing. Radu - George Bichir		Planșa nr. PT04.02



km. 0+450 - 0+646

### PROFIL TRANSVERSAL TIP 4.3



**Categoria de importanta - C**

**Clasa tehnica - V**

**Categoria de folosinta (strazi rurale) - IV**

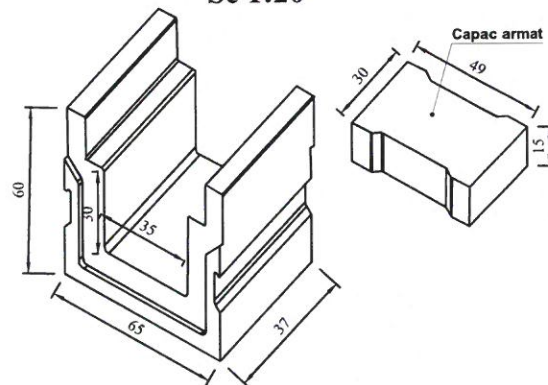
**Nota:**

1. Orice modificare a prezentei planse se face numai cu acordul scris al proiectantului.
2. Orice neconcordanta cu prevederile prezentei planse si situatia din amplasamentul lucrarii, se va aduce la cunostinta proiectantului.
3. Prezenta plansa se va citi impreuna cu Plan de situatie.
4. La trotuare, pe latura dinspre imobile, bordurile mici se vor monta doar in dreptul acceselor si imprejurimilor care nu au soclu inalt de min. 10 cm fata de cota superioara a trotuarului proiectat.

### LEGENDA

	BA16 rul 50 / 70		Balast (0-63)
	BAD 22.4 leg 50/70		Beton de ciment
	Piatra sparta		Balast (0-63)
	Teren fundare		

**Detaliu Rigola prefab. tip R3**  
**Sc 1:20**





DETALIU  
BORDURA PREFABRICATĂ 50 x 20 x 25  
Sc. 1:20

DETALIU  
BORDURA PREFABRICATĂ 10 x 15 x 50  
Sc. 1:20

**Nota:**

1. Orice modificare a prezentei planse se face numai cu acordul scris al proiectantului.
2. Orice neconcordanta cu prevederile prezentei planse si situatia din amplasamentul lucrarii, se va aduce la cunostinta proiectantului.
3. Prezenta plansa se va citi impreuna cu Planuri de situatie.

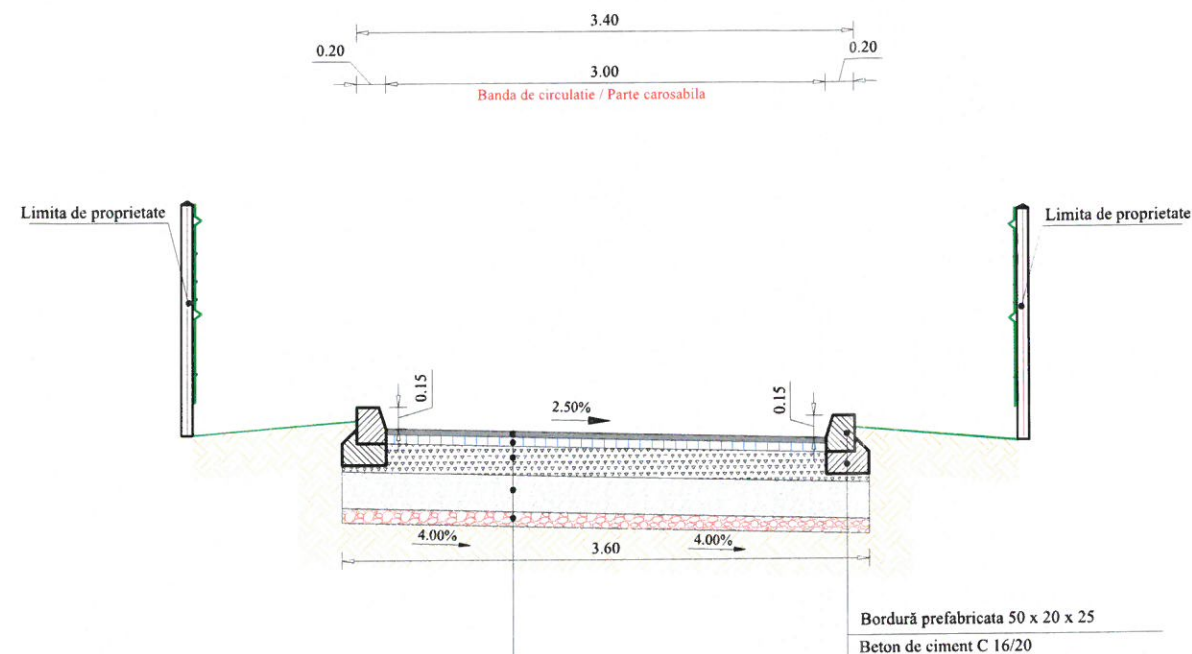
Verificator	ing. Cercel C.		A4, B2, D	Referat de verificare nr. / Data:		
Verificator / Expert	Nume	Semnătura	Cerința	Referat / Expertiză nr. / Data		
	S.C. VIA PRO IT CONSULTING S.R.L. str. Primăverii, nr. 28, sc. B, et.4, ap.18, Botoșani, județul Botoșani, C.U.I. 27399915; e-mail: viaproit@gmail.com tel/fax: 0753/897.407; 0331711423			BENEFICIAR: MUNICIPIUL SFANTU GHEORGHE, JUDETUL COVASNA TITLU PROIECT: Modernizare strazi in satul Coseni		Nr. proiect: 16 / 2022
	Specificație	Nume	Semnătura	Scara: 1:50 1:20	AMPLASAMENT: Municipiul Sfântu Gheorghe, județul Covasna  TITLUL PLANȘEI: Profil transversal tip	Faza: D.A.L.I.
	ȘEF PROIECT	Ing. Ionut Voiniciuc		Data: 2022		Planșa nr. PT04.03
	PROIECTAT	Ing. Radu - George Bichir				
	DESENAT	Ing. Radu - George Bichir				



Se aplică pe:

Strada 4 km. 0+000 - 0+090

## PROFIL TRANSVERSAL TIP 5.1



Strat rulare BA16 rul 50/70: 4 cm - A.N.D. 605/2016, SR EN 13108-1:2016  
Strat de legatura BAD 22,4 leg 50/70: 6 cm - A.N.D. 605/2016, SR EN 13108-1:2016  
Strat de baza din piatra sparta: 20 cm (0-63mm) - STAS 6400-84, SR EN 13242+A1:2008/C91:2021  
Strat de fundație din balast: 25 cm (0-63mm) - STAS 6400-84, SR EN 13242+A1:2008/C91:2021  
Strat de forma din balast: 10 cm (0-63mm) - STAS 6400-84, SR EN 13242+A1:2008/C91:2021

Categoria de importanta - C

Clasa tehnica - V

Categoria de folosinta (strazi rurale) - IV

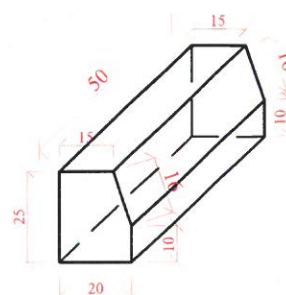
Nota:

1. Orice modificare a prezentei planse se face numai cu acordul scris al proiectantului.
2. Orice neconcordanta cu prevederile prezentei planse si situatia din amplasamentul lucrarii, se va aduce la cunostinta proiectantului.
3. Prezenta plansa se va citi impreuna cu Plan de situatie.

### LEGENDA

BA16 rul 50 / 70	Balast (0-63)
BAD 22.4 leg 50/70	Beton de ciment
Piatra sparta	Balast (0-63)
Teren fundare	

DETALIU  
BORDURA PREFABRICATĂ 50 x 20 x 25  
Sc. 1:20



Nota:

1. Orice modificare a prezentei planse se face numai cu acordul scris al proiectantului.
2. Orice neconcordanta cu prevederile prezentei planse si situatia din amplasamentul lucrarii, se va aduce la cunostinta proiectantului.
3. Prezenta plansa se va citi impreuna cu Planuri de situatie.


Verificator	ing. Cernel C.	A4, B2, D	Referat de verificare nr. / Data:
Verificator / Expert	Nume	Semnătura	Referat / Expertiză nr. / Data
	<b>S.C. VIA PRO IT CONSULTING S.R.L.</b> str. Primăverii, nr. 28, sc. B, et.4, ap.18, Botoșani, județul Botoșani, C.U.I. 27399915; e-mail: viaproit@gmail.com tel/fax: 0753/897.407; 0331711423		
Specificație	Nume	Semnătura	Scara: 1:50 1:20
ȘEF PROIECT	Ing. Ionut Voiniciuc		
PROIECTAT	Ing. Radu - George Bichir		Data: 2022
DESENAT	Ing. Radu - George Bichir		
			<b>BENEFICIAR:</b> MUNICIPIUL SFANTU GHEORGHE, JUDETUL COVASNA <b>TITLU PROIECT:</b> Modernizare strazi in satul Coseni
			<b>AMPLASAMENT:</b> Municipiul Sfantu Gheorghe, judetul Covasna
			<b>TITLUL PLANȘEI:</b> Profil transversal tip
			<b>Nr. proiect:</b> 16 / 2022
			<b>Faza:</b> D.A.L.I.
			<b>Plansa nr.</b> PT05.01



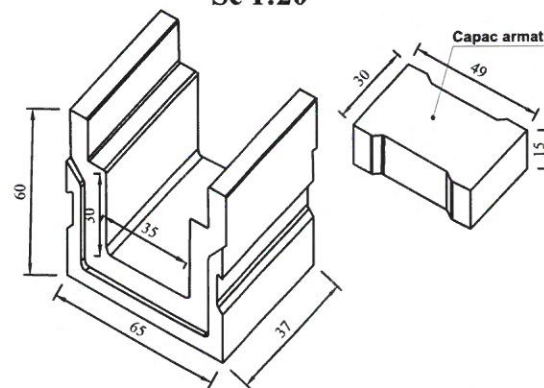
Se aplică pe:

Strada 5 km. 0+000 - 0+155

## PROFIL TRANSVERSAL TIP 6.1



### Detaliu Rigola prefab. tip R3 Sc 1:20



#### Nota:

1. Orice modificare a prezentei planse se face numai cu acordul scris al proiectantului.
2. Orice neconcordanță cu prevederile prezentei planse și situația din amplasamentul lucrării, se va aduce la cunoștința proiectantului.
3. Prezenta planșă se va citi împreună cu Planuri de situație.

#### Categoria de importanta - C

#### Clasa tehnica - V

#### Categoria de folosinta (strazi rurale) - IV

#### Nota:

1. Orice modificare a prezentei planse se face numai cu acordul scris al proiectantului.
2. Orice neconcordanță cu prevederile prezentei planse și situația din amplasamentul lucrării, se va aduce la cunoștința proiectantului.
3. Prezenta planșă se va citi împreună cu Plan de situație.

#### LEGENDA

BA16 rul 50 / 70	Balast (0-63)
BAD 22.4 leg 50/70	Beton de ciment
Piatra sparta	Balast (0-63)
Teren fundare	

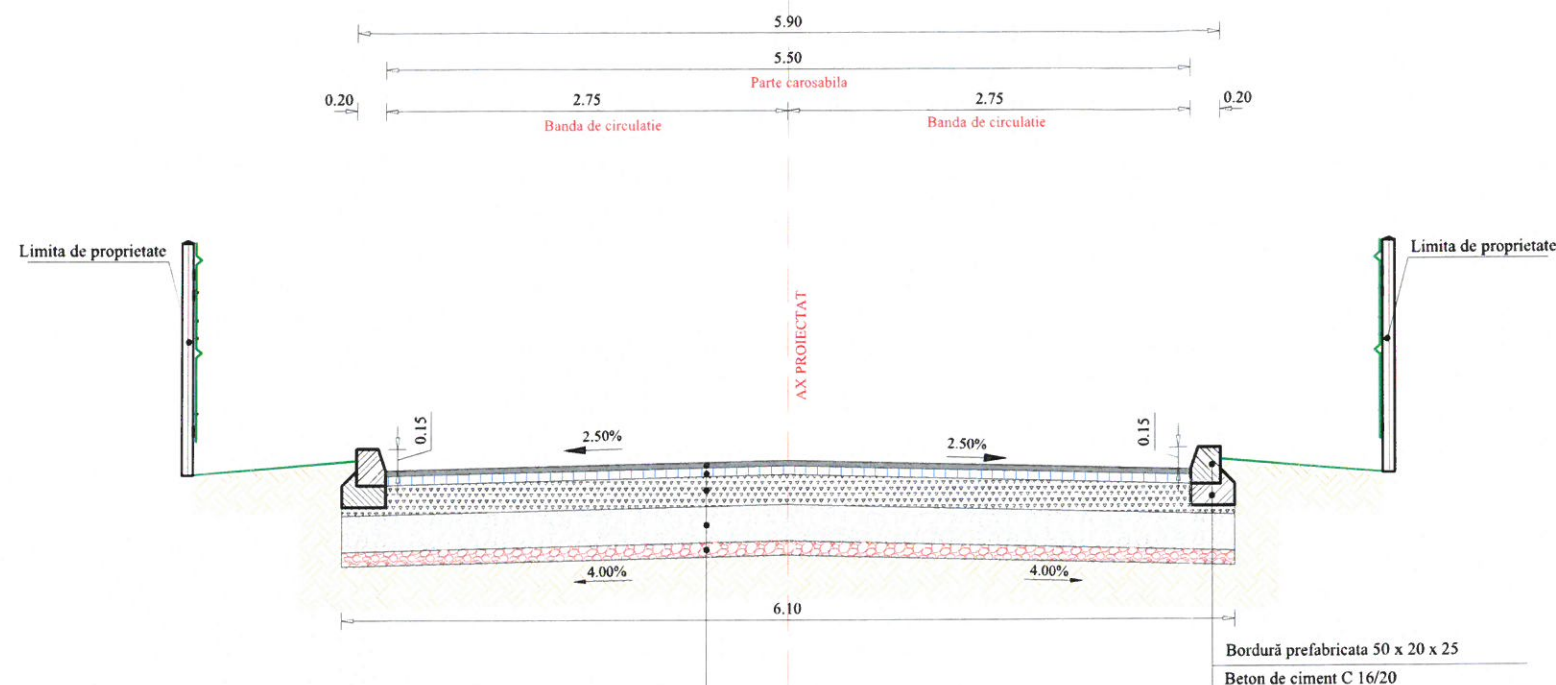
Verificator	ing. Cercel C.	A4, B2, D	Referat de verificare nr. / Data:
Verificator / Expert	Nume	Semnătura	Referat / Expertiză nr. / Data
<b>S.C. VIA PRO IT CONSULTING S.R.L.</b> str. Primăverii, nr. 28, sc. B, et.4, ap.18, Botoșani, județul Botoșani, C.U.I. 27399915; e-mail: viaproit@gmail.com tel/fax: 0753/897.407; 0331711423			
<b>BENEFICIAR:</b> MUNICIPIUL SFANTU GHEORGHE, JUDETUL COVASNA <b>TITLU PROIECT:</b> Modernizare strazi in satul Coseni			<b>Nr. proiect:</b> 16 / 2022
<b>AMPLASAMENT:</b> Municipiul Sfantu Gheorghe, judetul Covasna			<b>Faza:</b> D.A.L.I.
<b>TITLUL PLANȘEI:</b> Profil transversal tip			<b>Planșa nr.</b> PT06.01
Specificație	Nume	Semnătura	Scara:
ȘEF PROIECT	Ing. Ionut Voiniciuc		1:50 1:20
PROIECTAT	Ing. Radu - George Bichir		Data:
DESENAT	Ing. Radu - George Bichir		2022



Se aplică pe:

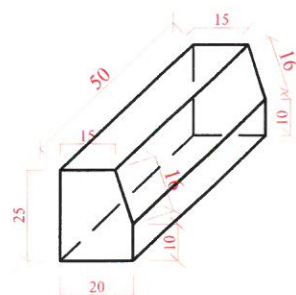
Strada 6 - Tronson 1 km. 0+000 - 0+100

## PROFIL TRANSVERSAL TIP 7.1



Strat rulare BA16 rul 50/70: 4 cm - A.N.D. 605/2016, SR EN 13108-1:2016  
Strat de legatura BAD 22,4 leg 50/70: 6 cm - A.N.D. 605/2016, SR EN 13108-1:2016  
Strat de baza din piatra sparta: 20 cm (0-63mm) - STAS 6400-84, SR EN 13242+A1:2008/C91:2021  
Strat de fundație din balast: 25 cm (0-63mm) - STAS 6400-84, SR EN 13242+A1:2008/C91:2021  
Strat de forma din balast: 10 cm (0-63mm) - STAS 6400-84, SR EN 13242+A1:2008/C91:2021

DETALIU  
BORDURA PREFABRICATĂ 50 x 20 x 25  
Sc. 1:20



Nota:

- Orice modificare a prezentei planse se face numai cu acordul scris al proiectantului.
- Orice neconcordanță cu prevederile prezentei planse și situația din amplasamentul lucrării, se va aduce la cunoștința proiectantului.
- Prezenta planșă se va citi împreună cu Planuri de situație.

Categoria de importanta - C

Clasa tehnica - V

Categoria de folosinta (strazi rurale) - IV

Nota:

- Orice modificare a prezentei planse se face numai cu acordul scris al proiectantului.
- Orice neconcordanță cu prevederile prezentei planse și situația din amplasamentul lucrării, se va aduce la cunoștința proiectantului.
- Prezenta planșă se va citi împreună cu Plan de situație.

### LEGENDA

BA16 rul 50 / 70	Balast (0-63)
BAD 22.4 leg 50/70	Beton de ciment
Piatra sparta	Balast (0-63)
Teren fundare	

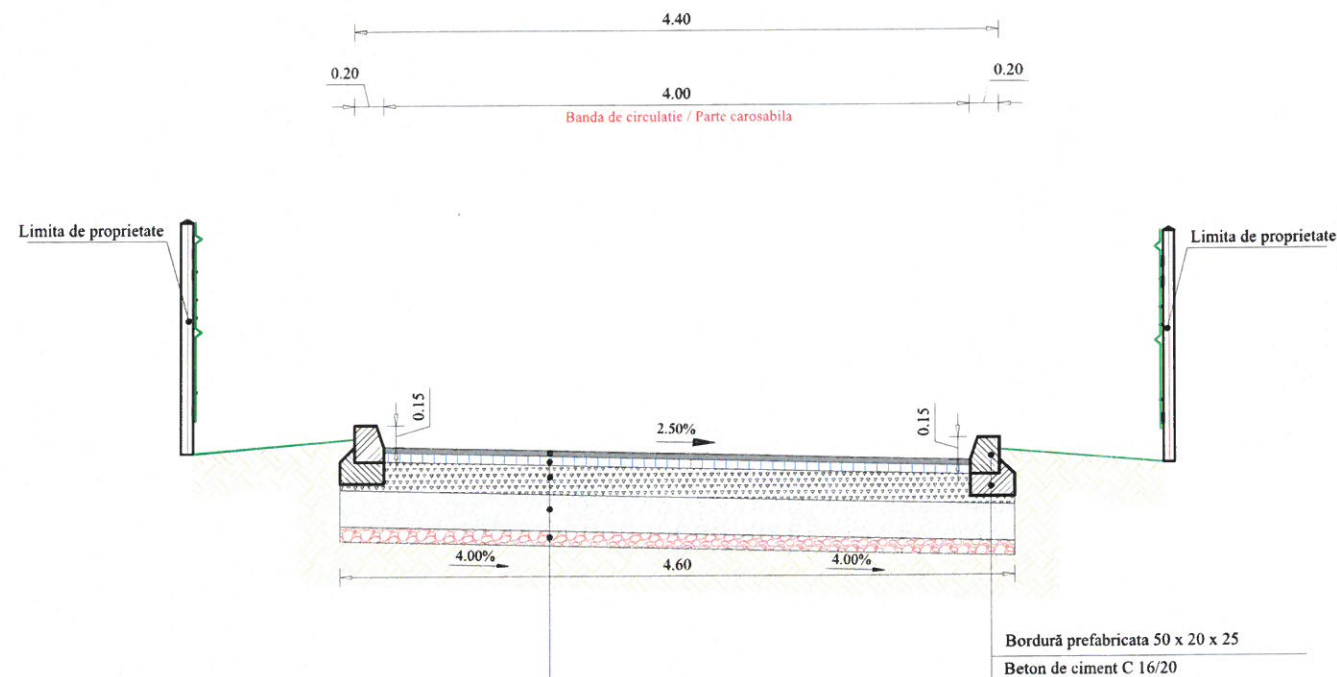
Verificator	ing. Cercei C.	A4, B2, D	Referat de verificare nr. / Data:
Verificator / Expert	Nume	Semnătura	Referat / Expertiză nr. / Data
<b>BENEFICIAR:</b> MUNICIPIUL SFANTU GHEORGHE, JUDETUL COVASNA <b>TITLU PROIECT:</b> Modernizare strazi in satul Coseni			
S.C. VIA PRO IT CONSULTING S.R.L. str. Primăverii, nr. 28, sc. B, et.4, ap.18, Botoșani, județul Botoșani, C.U.I. 27399915; e-mail: viaproit@gmail.com tel/fax: 0753/897.407; 0331711423			<b>Nr. proiect:</b> 16 / 2022
Specificație	Nume	Semnătura	Scara: 1:50 1:20
ȘEF PROIECT	Ing. Ionut Voiniciuc		<b>Faza:</b> D.A.L.I.
PROIECTAT	Ing. Radu - George Bichir		<b>TITLUL PLANȘEI:</b> Amplasament: Municipiul Sfântu Gheorghe, județul Covasna
DESENAT	Ing. Radu - George Bichir		<b>Planșa nr.</b> PT07.01



Se aplică pe:

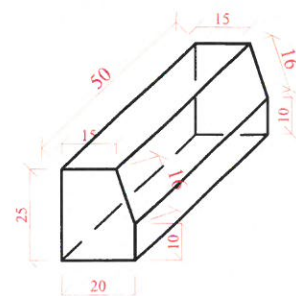
Strada 6 - Tronson 1 km. 0+100 - 0+231

## PROFIL TRANSVERSAL TIP 7.2



Strat rulare BA16 rul 50/70: 4 cm - A.N.D. 605/2016, SR EN 13108-1:2016  
Strat de legatura BAD 22,4 leg 50/70: 6 cm - A.N.D. 605/2016, SR EN 13108-1:2016  
Strat de baza din piatra sparta: 20 cm (0-63mm) - STAS 6400-84, SR EN 13242+A1:2008/C91:2021  
Strat de fundație din balast: 25 cm (0-63mm) - STAS 6400-84, SR EN 13242+A1:2008/C91:2021  
Strat de forma din balast: 10 cm (0-63mm) - STAS 6400-84, SR EN 13242+A1:2008/C91:2021

DETALIU  
BORDURA PREFABRICATĂ 50 x 20 x 25  
Sc. 1:20



### Nota:

- Orice modificare a prezentei planse se face numai cu acordul scris al proiectantului.
- Orice neconcordanță cu prevederile prezentei planse și situația din amplasamentul lucrării, se va aduce la cunoștința proiectantului.
- Prezenta planșă se va citi împreună cu Planuri de situație.

Categoria de importanta - C

Clasa tehnica - V

Categoria de folosinta (strazi rurale) - IV

### Nota:

- Orice modificare a prezentei planse se face numai cu acordul scris al proiectantului.
- Orice neconcordanță cu prevederile prezentei planse și situația din amplasamentul lucrării, se va aduce la cunoștința proiectantului.
- Prezenta planșă se va citi împreună cu Plan de situație.

### LEGENDA

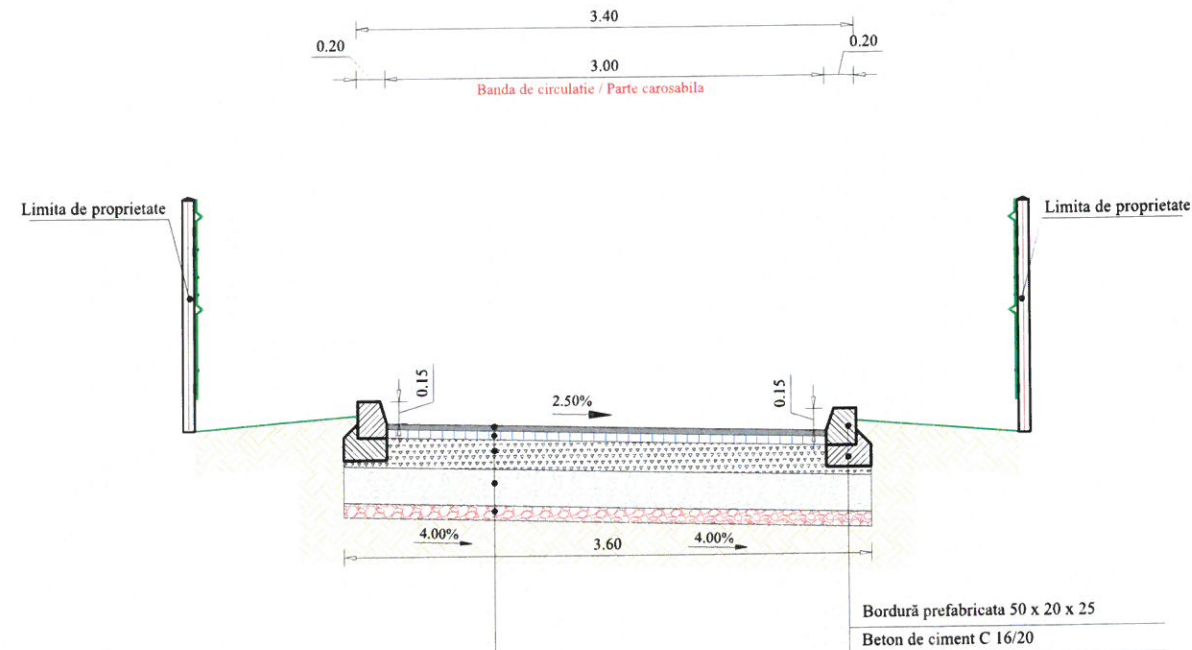
BA16 rul 50 / 70	Balast (0-63)
BAD 22.4 leg 50/70	Beton de ciment
Piatra sparta	Balast (0-63)
Teren fundare	

Verificator	ing. Cercel C.	A4, B2, D	Referat de verificare nr. / Data:
Verificator / Expert	Nume	Semnătura	Referat / Expertiză nr. / Data
<b>S.C. VIA PRO IT CONSULTING S.R.L.</b> str. Primăverii, nr. 28, sc. B, et.4, ap.18, Botoșani, județul Botoșani, C.U.I. 27399915; e-mail: viaproit@gmail.com tel/fax: 0753/897.407; 0331711423			
Specificație	Nume	Semnătura	Scara:
ȘEF PROIECT	Ing. Ionut Voiniciuc		1:50 1:20
PROIECTAT	Ing. Radu - George Bichir		Data:
DESENAT	Ing. Radu - George Bichir		2022
<b>BENEFICIAR:</b> MUNICIPIUL SFANTU GHEORGHE, JUDETUL COVASNA <b>TITLU PROIECT:</b> Modernizare strazi in satul Coseni			<b>Nr. proiect:</b> 16 / 2022
<b>AMPLASAMENT:</b> Municipiul Sfântu Gheorghe, județul Covasna <b>TITLUL PLANȘEI:</b> Profil transversal tip			<b>Faza:</b> D.A.L.I. <b>Planșa nr.</b> PT07.02



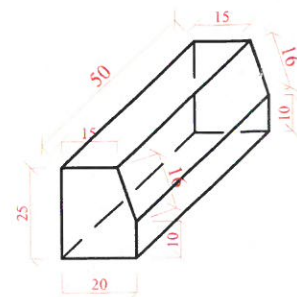
Se aplică pe:  
Strada 6 - Tronson 2 km. 0+000 - 0+080

## PROFIL TRANSVERSAL TIP 8.1



Strat rulare BA16 rul 50/70: 4 cm - A.N.D. 605/2016, SR EN 13108-1:2016  
Strat de legatura BAD 22,4 leg 50/70: 6 cm - A.N.D. 605/2016, SR EN 13108-1:2016  
Strat de baza din piatra sparta: 20 cm (0-63mm) - STAS 6400-84, SR EN 13242+A1:2008/C91:2021  
Strat de fundație din balast: 25 cm (0-63mm) - STAS 6400-84, SR EN 13242+A1:2008/C91:2021  
Strat de forma din balast: 10 cm (0-63mm) - STAS 6400-84, SR EN 13242+A1:2008/C91:2021

DETALIU  
BORDURA PREFABRICATĂ 50 x 20 x 25  
Sc. 1:20



Nota:  
1. Orice modificare a prezentei planse se face numai cu acordul scris al proiectantului.  
2. Orice neconcordanță cu prevederile prezentei planse și situația din amplasamentul lucrării, se va aduce la cunoștința proiectantului.  
3. Prezenta planșă se va citi împreună cu Planuri de situație.

Categoria de importanta - C  
Clasa tehnica - V  
Categoria de folosinta (strazi rurale) - IV

### Nota:

- Orice modificare a prezentei planse se face numai cu acordul scris al proiectantului.
- Orice neconcordanță cu prevederile prezentei planse și situația din amplasamentul lucrării, se va aduce la cunoștința proiectantului.
- Prezenta planșă se va citi împreună cu Plan de situație.

### LEGENDA

	BA16 rul 50 / 70		Balast (0-63)
	BAD 22.4 leg 50/70		Beton de ciment
	Piatra sparta		Balast (0-63)
	Teren fundare		


Verificator	ing. Cercei C.	A4, B2, D	Referat de verificare nr. / Data:
Verificator / Expert	Nume	Semnătura	Referat / Expertiză nr. / Data
Beneficiar	MUNICIPIUL SFANTU GHEORGHE, JUDETUL COVASNA		
Titlu proiect	Modernizare strazi in satul Coseni		
Amplasament	Municipiul Sfantu Gheorghe, judetul Covasna		
Titlul planșei	Profil transversal tip		
Nr. proiect	16 / 2022		
Faza	D.A.L.I.		
Plansa nr.	PT08.01		



Se aplică pe:

Strada 6 - Tronson 2 km. 0+080 - 0+170

## PROFIL TRANSVERSAL TIP 8.2



Categoria de importanta - C

Clasa tehnica - V

Categoria de folosinta (strazi rurale) - IV

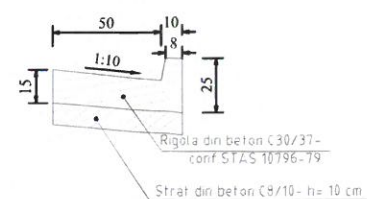
Nota:

1. Orice modificare a prezentei planse se face numai cu acordul scris al proiectantului.
2. Orice neconcordanta cu prevederile prezentei planse si situatia din amplasamentul lucrarii, se va aduce la cunostinta proiectantului.
3. Prezenta plansa se va citi impreuna cu Plan de situatie.

### LEGENDA


BA16 rul 50 / 70	Balast (0-63)
BAD 22.4 leg 50/70	Beton de ciment
Piatra sparta	Balast (0-63)
Teren fundare	

### Rigolă carosabilă de acostament Sc 1:20



Nota:

1. Orice modificare a prezentei planse se face numai cu acordul scris al proiectantului.
2. Orice neconcordanta cu prevederile prezentei planse si situatia din amplasamentul lucrarii, se va aduce la cunostinta proiectantului.
3. Prezenta plansa se va citi impreuna cu Planuri de situatie.

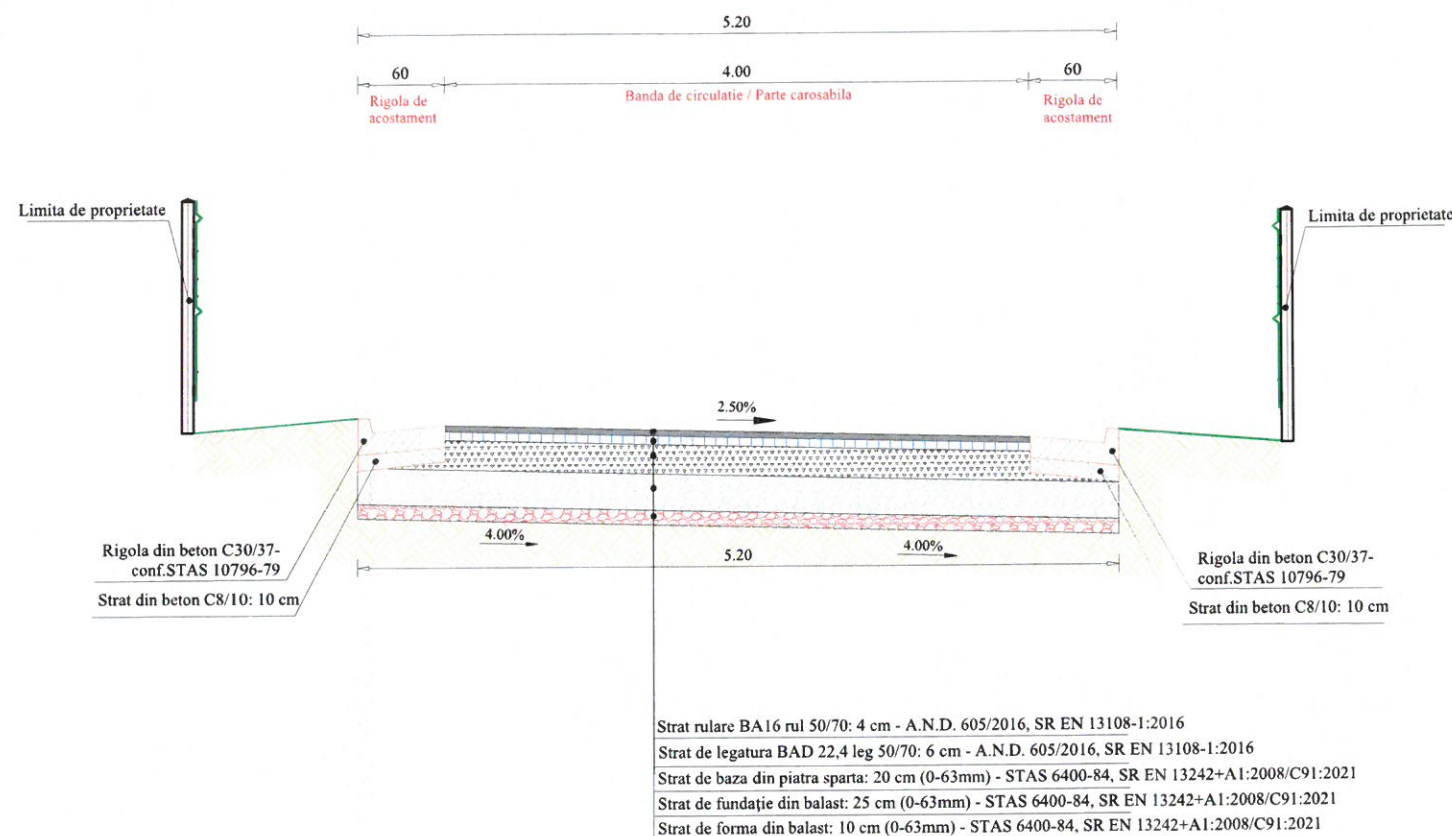
Verificator	ing. Cernel C.	A4, B2, D	Referat de verificare nr. / Data:
Verificator / Expert	Nume	Semnătura	Referat / Expertiză nr. / Data
	<b>S.C. VIA PRO IT CONSULTING S.R.L.</b> str. Primăverii, nr. 28, sc. B, et.4, ap.18, Botoșani, județul Botoșani, C.U.I. 27399915; e-mail: viaproit@gmail.com tel/fax: 0753/897.407; 0331711423		
Specificație	Nume	Semnătura	Scara: 1:50 1:20
ȘEF PROIECT	Ing. Ionut Voiniciuc		
PROIECTAT	Ing. Radu - George Bichir		
DESENAT	Ing. Radu - George Bichir		
			<b>BENEFICIAR:</b> MUNICIPIUL SFANTU GHEORGHE, JUDETUL COVASNA <b>TITLU PROIECT:</b> Modernizare strazi in satul Coseni
			<b>AMPLASAMENT:</b> Municipiul Sfantu Gheorghe, judetul Covasna
			<b>TITLUL PLANȘEI:</b> Profil transversal tip
			<b>Nr. proiect:</b> 16 / 2022
			<b>Faza:</b> D.A.L.I.
			<b>Plansa nr.</b> PT08.02



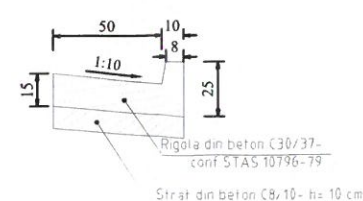
Se aplică pe:

Strada 7 km. 0+000 - 0+230

## PROFIL TRANSVERSAL TIP 9.1



### Rigolă carosabilă de acostament Sc 1:20



#### Nota:

1. Orice modificare a prezentei planse se face numai cu acordul scris al proiectantului.
2. Orice neconcordanță cu prevederile prezentei planse și situația din amplasamentul lucrării, se va aduce la cunoștința proiectantului.
3. Prezenta planșă se va citi împreună cu Planuri de situație.

Categoria de importanta - C

Clasa tehnica - V

Categoria de folosinta (strazi rurale) - IV

#### Nota:

1. Orice modificare a prezentei planse se face numai cu acordul scris al proiectantului.
2. Orice neconcordanță cu prevederile prezentei planse și situația din amplasamentul lucrării, se va aduce la cunoștința proiectantului.
3. Prezenta planșă se va citi împreună cu Plan de situație.

#### LEGENDA

BA16 rul 50 / 70	Balast (0-63)
BAD 22.4 leg 50/70	Beton de ciment
Piatra sparta	Balast (0-63)
Teren fundare	


Verificator	ing. Cercel C.	A4, B2, D	Referat de verificare nr. / Data:
Verificator / Expert	Nume	Semnătura	Referat / Expertiză nr. / Data
<b>2010</b> <b>VIA PRO IT CONSULTING S.R.L.</b>			
S.C. VIA PRO IT CONSULTING S.R.L. str. Primăverii, nr. 28, sc. B, et.4, ap.18, Botoșani, județul Botoșani, C.U.I. 27399915; e-mail: viaproit@gmail.com tel/fax: 0753/897.407; 0331711423			
Beneficiar:	MUNICIPIUL SFANTU GHEORGHE, JUDETUL COVASNA		
Titlu proiect:	Modernizare strazi in satul Coseni		
Nr. proiect:	16 / 2022		
Amplasament:	Municipiul Sfantu Gheorghe, judetul Covasna		
Faza:	D.A.L.I.		
Titlul planșei:	Profil transversal tip		
Plansa nr.	PT09.01		



Se aplică pe:

Strada 7 km. 0+230 - 0+304

## PROFIL TRANSVERSAL TIP 9.2



Categoria de importanta - C

Clasa tehnica - V

Categoria de folosinta (strazi rurale) - IV

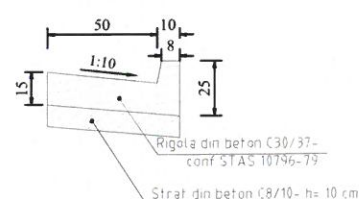
### Nota:

1. Orice modificare a prezentei planse se face numai cu acordul scris al proiectantului.
2. Orice neconcordanță cu prevederile prezentei planse și situația din amplasamentul lucrării, se va aduce la cunoștința proiectantului.
3. Prezenta planșă se va citi împreună cu Plan de situație.
4. La trotuare, pe latura dinspre imobile, bordurile mici se vor monta doar în dreptul acceselor și împrejurimilor care nu au soclu înalt de min. 10 cm față de cota superioară a trotuarului proiectat.

### LEGENDA

BA16 rul 50 / 70	Balast (0-63)
BAD 22.4 leg 50/70	Beton de ciment
Piatra sparta	Balast (0-63)
Teren fundare	

### Rigolă carosabilă de acostament Sc 1:20



### DETALIU BORDURA PREFABRICATĂ 10 x 15 x 50 Sc. 1:20

### Nota:

1. Orice modificare a prezentei planse se face numai cu acordul scris al proiectantului.
2. Orice neconcordanță cu prevederile prezentei planse și situația din amplasamentul lucrării, se va aduce la cunoștința proiectantului.
3. Prezenta planșă se va citi împreună cu Planuri de situație.

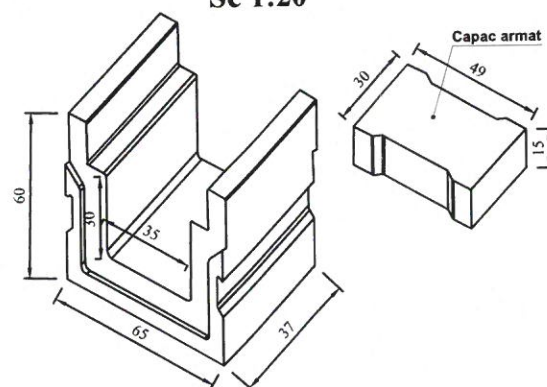
Verificator	ing. Cercel C.		A4, B2, D	Referat de verificare nr. / Data:	
Verificator / Expert	Nume	Semnătura	Cerința	Referat / Expertiză nr. / Data	
	S.C. VIA PRO IT CONSULTING S.R.L. str. Primăverii, nr. 28, sc. B, et.4, ap.18, Botoșani, județul Botoșani, C.U.I. 27399915; e-mail: viaproit@gmail.com tel/fax: 0753/897.407; 0331711423			<b>BENEFICIAR:</b> MUNICIPIUL SFANTU GHEORGHE, JUDETUL COVASNA <b>TITLU PROIECT:</b> Modernizare strazi in satul Coseni	<b>Nr. proiect:</b> <u>16 / 2022</u>
Specificație	Nume	Semnătura	Scara: 1:50 1:20	<b>AMPLASAMENT:</b> Municipiul Sfântu Gheorghe, județul Covasna  <b>TITLUL PLANȘEI:</b> Profil transversal tip	<b>Faza:</b> <u>D.A.L.I.</u>
ȘEF PROIECT	Ing. Ionut Voiniciuc				
PROIECTAT	Ing. Radu - George Bichir		Data: 2022		<b>Plansa nr.</b> <u>PT09.02</u>
DESENAT	Ing. Radu - George Bichir				



Se aplică pe:

Strada 8

km. 0+000 - 0+140



**Nota:**

- Nota:
1. Orice modificare a prezentei planse se face numai cu acordul scris al proiectantului.
  2. Orice neconcordanta cu prevederile prezentei planse si situatia din amplasamentul lucrarii, se va aduce la cunostinta proiectantului.
  3. Prezenta plansa se va citi impreuna cu Planuri de situatie.

**Categoria de importante - C**

**Clasa tehnica - V**


**Categoria de folosinta (strazi rurale) - IV**

**Nota:**

- Nota:**
1. Orice modificare a prezentei planse se face numai cu acordul scris al proiectantului.
  2. Orice neconcordanța cu prevederile prezentei planse și situația din amplasamentul lucrării, se va aduce la cunoștința proiectantului.
  3. Prezenta planșă se va citi împreună cu Plan de situație.

### LEGENDA

	BA16 rul 50 / 70		Balast (0-63)
	BAD 22.4 leg 50/70		Beton de ciment
	Piatra sparta		Balast (0-63)
	Teren fundare		

Verificator	ing. Cercel C.		A4, B2, D	Referat de verificare nr. / Data:	
Verificator / Expert	Nume	Semnătura	Cerința	Referat / Expertiză nr. / Data	
	<b>S.C. VIA PRO IT CONSULTING S.R.L.</b> str. Primăverii, nr. 28, sc. B, et.4, ap.18, Botoșani, județul Botoșani, C.U.I. 27399915; e-mail: viaproit@gmail.com tel/fax: 0753/897.407; 0331711423			<b>BENEFICIAR:</b> MUNICIPIUL SFANTU GHEORGHE, JUDEȚUL COVASNA <b>TITLU PROIECT:</b> Modernizare strazi in satul Coseni	<b>Nr. proiect:</b> <u>16 / 2022</u>
Specificație	Nume	Semnătura	Scara: 1:50 1:20	<b>AMPLASAMENT:</b> Municipiul Sfântu Gheorghe, județul Covasna	<b>Faza:</b> <u>D.A.L.I.</u>
ȘEF PROIECT	Ing. Ionut Voiniciuc			<b>TITLUL PLANȘEI:</b> Profil transversal tip	<b>Plansa nr.</b> <u>PT10.01</u>
PROIECTAT	Ing. Radu - George Bichir		Data: 2022		
DESENAT	Ing. Radu - George Bichir				




Se aplică pe:

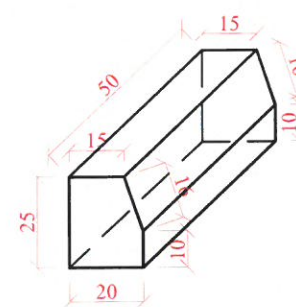
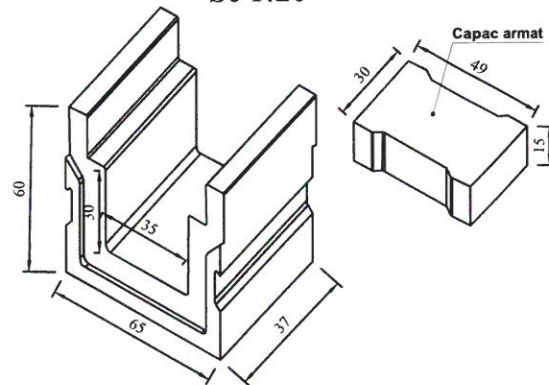
Strada 8

km. 0+140 - 0+450

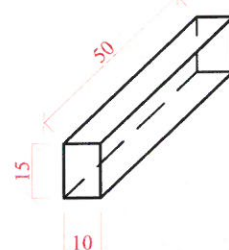
## PROFIL TRANSVERSAL TIP 10.2



### Detaliu Rigola prefab. tip R3 Sc 1:20



### DETALIU BORDURA PREFABRICATĂ 50 x 20 x 25



### DETALIU BORDURA PREFABRICATĂ 10 x 15 x 50

**Nota:**  
1. Orice modificare a prezentei planse se face numai cu acordul scris al proiectantului.  
2. Orice neconcordanță cu prevederile prezentei planse și situația din amplasamentul lucrării, se va aduce la cunoștința proiectantului.  
3. Prezenta planșă se va citi împreună cu Planuri de situație.

**Categoria de importanta - C**

**Clasa tehnica - V**

**Categoria de folosinta (strazi rurale) - IV**

#### Nota:

1. Orice modificare a prezentei planse se face numai cu acordul scris al proiectantului.
2. Orice neconcordanță cu prevederile prezentei planse și situația din amplasamentul lucrării, se va aduce la cunoștința proiectantului.
3. Prezenta planșă se va citi împreună cu Plan de situație.
4. La trotuare, pe latura dinspre imobile, bordurile mici se vor monta doar în dreptul acceselor și împrejurimilor care nu au soclu înalt de min. 10 cm fata de cota superioara a trotuarului proiectat.

#### LEGENDA

BA16 rul 50 / 70	Balast (0-63)
BAD 22.4 leg 50/70	Beton de ciment
Piatra sparta	Balast (0-63)
Teren fundare	

Verificator	ing. Cercei C.	A4, B2, D	Referat de verificare nr. / Data:
Verificator / Expert	Nume	Semnătura	Referat / Expertiză nr. / Data
<b>S.C. VIA PRO IT CONSULTING S.R.L.</b> str. Primăverii, nr. 28, sc. B, et.4, ap.18, Botoșani, județul Botoșani, C.U.I. 27399915; e-mail: viaproit@gmail.com tel/fax: 0753/897.407; 0331711423			
Beneficiar:	MUNICIPIUL SFANTU GHEORGHE, JUDEȚUL COVASNA		
Titlu proiect:	Modernizare strazi in satul Coseni		
Nr. proiect:	16 / 2022		
Amplasament:	Municipiul Sfântu Gheorghe, județul Covasna		
Faza:	D.A.L.I.		
Titlul planșei:	Profil transversal tip		
Planșă nr.:	PT10.02		

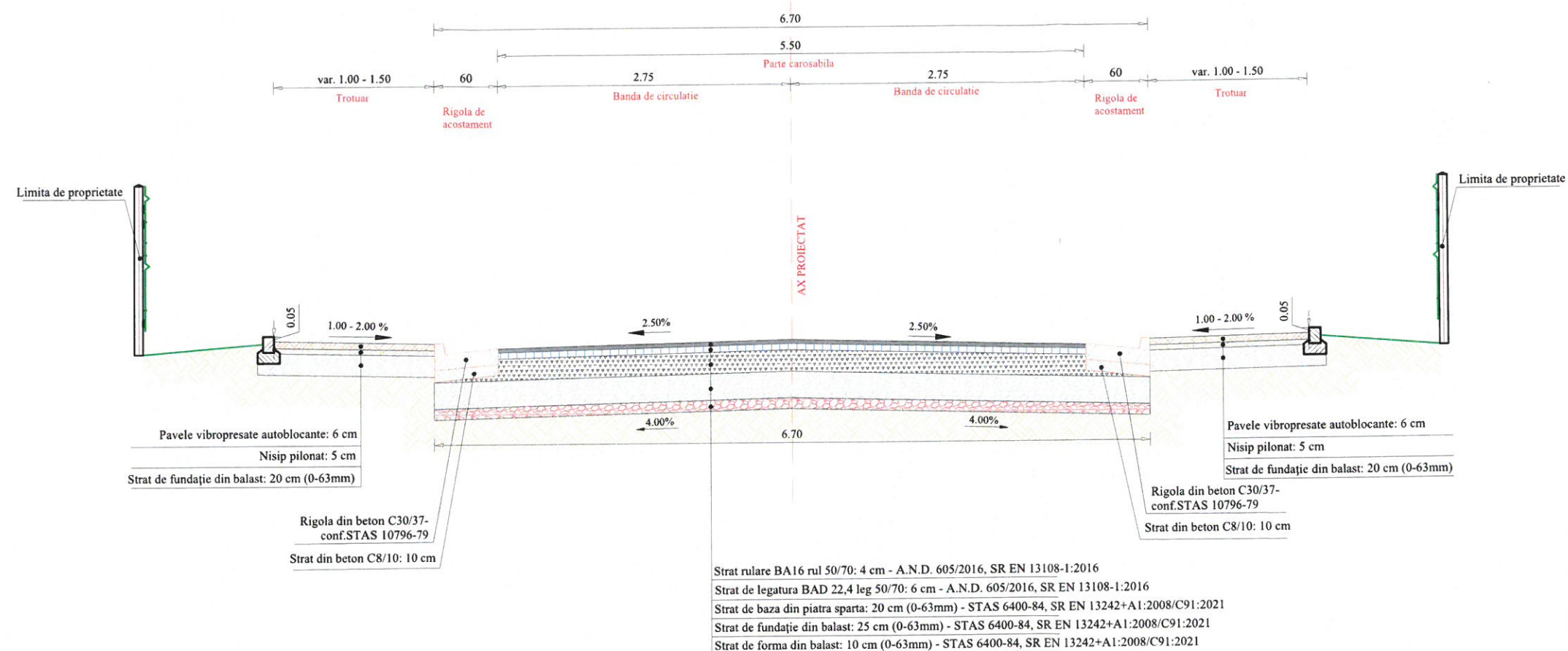


Se aplică pe:

Strada 8

km. 0+450 - 0+707

## PROFIL TRANSVERSAL TIP 10.3



Categoria de importanta - C

Clasa tehnica - V

Categoria de folosinta (strazi rurale) - IV

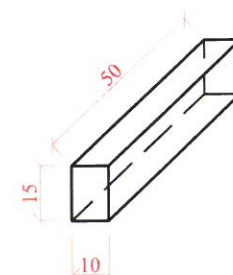
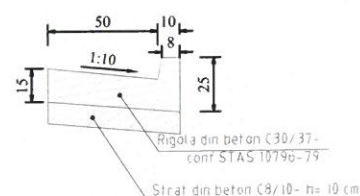
Nota:

1. Orice modificare a prezentei planse se face numai cu acordul scris al proiectantului.
2. Orice neconcordanță cu prevederile prezentei planse și situația din amplasamentul lucrării, se va aduce la cunoștința proiectantului.
3. Prezenta planșă se va citi împreună cu Plan de situație.
4. La trotuare, pe latura dinspre imobile, bordurile mici se vor monta doar în dreptul acceselor și împrejurimilor care nu au soclu înalt de min. 10 cm față de cota superioară a trotuarului proiectat.

### LEGENDA

	BA16 rul 50 / 70		Balast (0-63)
	BAD 22.4 leg 50/70		Beton de ciment
	Piatra sparta		Balast (0-63)
	Teren fundare		

### Rigolă carosabilă de acostament Sc 1:20



DETALIU  
BORDURA PREFABRICATĂ 10 x 15 x 50  
Sc. 1:20

Nota:

1. Orice modificare a prezentei planse se face numai cu acordul scris al proiectantului.
2. Orice neconcordanță cu prevederile prezentei planse și situația din amplasamentul lucrării, se va aduce la cunoștința proiectantului.
3. Prezenta planșă se va citi împreună cu Planuri de situație.

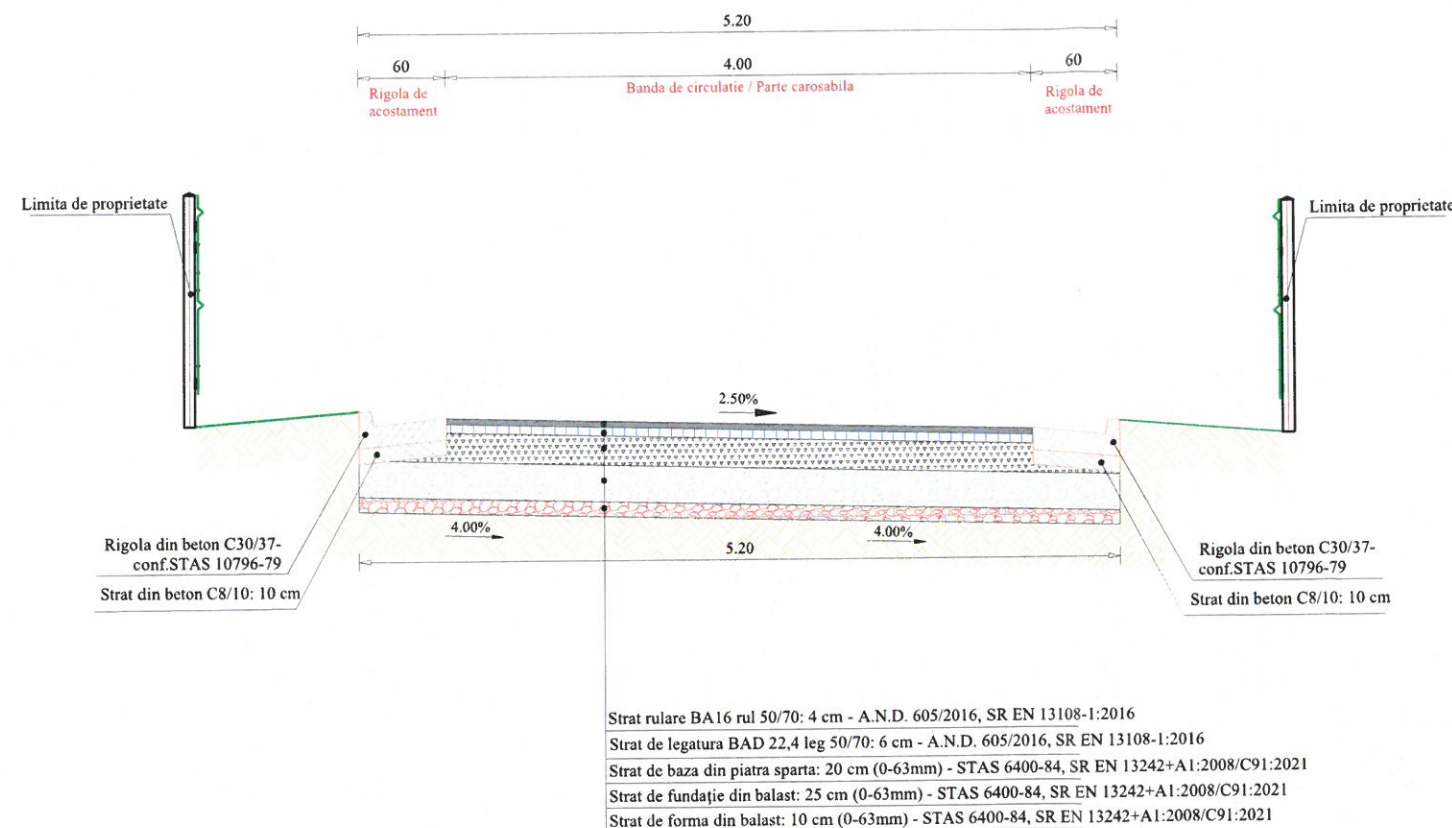
Verificator	ing. Cercel C.		A4, B2, D	Referat de verificare nr. / Data:
Verificator / Expert	Nume	Semnătura	Cerința	Referat / Expertiză nr. / Data
	S.C. VIA PRO IT CONSULTING S.R.L. str. Primăverii, nr. 28, sc. B, et.4, ap.18, Botoșani, județul Botoșani, C.U.I. 27399915; e-mail: viaproit@gmail.com tel/fax: 0753/897.407; 0331711423			<b>BENEFICIAR:</b> MUNICIPIUL SFANTU GHEORGHE, JUDETUL COVASNA <b>TITLU PROIECT:</b> Modernizare strazi in satul Coseni
Specificație	Nume	Semnătura	Scara: 1:50 1:20	<b>AMPLASAMENT:</b> Municipiul Sfantu Gheorghe, judetul Covasna
ȘEF PROIECT	Ing. Ionut Voiniciuc			<b>Faza:</b> D.A.L.I.
PROIECTAT	Ing. Radu - George Bichir		Data: 2022	<b>TITLUL PLANȘEI:</b> Profil transversal tip
DESENAT	Ing. Radu - George Bichir			<b>Plansa nr.</b> PT10.03



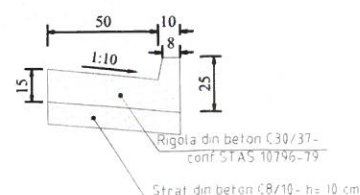
Se aplică pe:

Strada 9	km. 0+000 - 0+100
Strada 9	km. 0+270 - 0+442

## PROFIL TRANSVERSAL TIP 11.1



### Rigolă carosabilă de acostament Sc 1:20



**Nota:**  
 1. Orice modificare a prezentei planse se face numai cu acordul scris al proiectantului.  
 2. Orice neconcordanță cu prevederile prezentei planse și situația din amplasamentul lucrării, se va aduce la cunoștința proiectantului.  
 3. Prezenta planșă se va citi împreună cu Planuri de situație.

**Categoria de importanta - C**

**Clasa tehnica - V**



**Categoria de folosinta (strazi rurale) - IV**

### Nota:

- Orice modificare a prezentei planse se face numai cu acordul scris al proiectantului.
- Orice neconcordanță cu prevederile prezentei planse și situația din amplasamentul lucrării, se va aduce la cunoștința proiectantului.
- Prezenta planșă se va citi împreună cu Plan de situație.

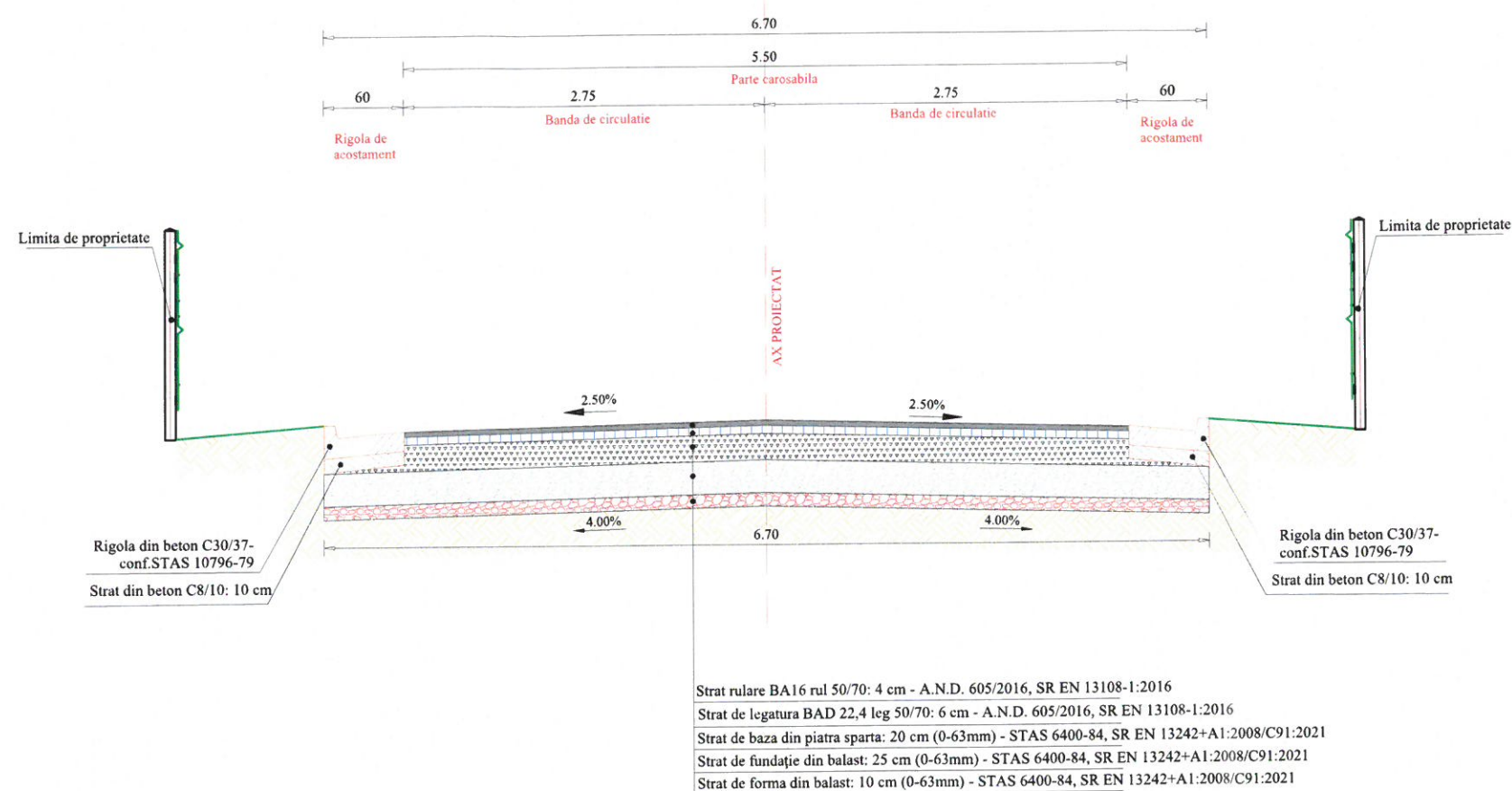
### LEGENDA

BA16 rul 50 / 70	Balast (0-63)
BAD 22.4 leg 50/70	Beton de ciment
Piatra sparta	Balast (0-63)
Teren fundare	

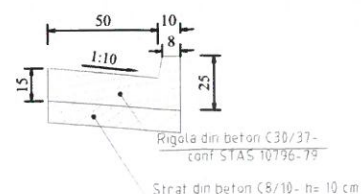
Verificator	ing. Cercel C.		A4, B2, D	Referat de verificare nr. / Data:
Verificator / Expert	Nume	Semnătura	Cerința	Referat / Expertiză nr. / Data
<div><p>VIA PRO IT CONSULTING</p><p>S.C. VIA PRO IT CONSULTING S.R.L. - C.U.I. 27399915 - Str. Primăverii, nr. 28, sc. B, et. 4, ap. 18, Botoșani, județul Botoșani, Tel./Fax: 0753/897.407; 0331711423 - E-mail: viaproit@gmail.com</p></div>				<b>BENEFICIAR:</b> MUNICIPIUL SFANTU GHEORGHE, JUDETUL COVASNA <b>TITLU PROIECT:</b> Modernizare strazi in satul Coseni
				<b>Nr. proiect</b> 16 / 2022
Specificație	Nume	Semnătura	Scara: 1:50 1:20	<b>Faza:</b> D.A.L.I.
ȘEF PROIECT	Ing. Ionut Voiniciuc			
PROIECTAT	Ing. Radu - George Bichir		Data: 2022	<b>TITLUL PLANȘEI:</b> Profil transversal tip
DESENAT	Ing. Radu - George Bichir			<b>Plansa nr</b> PT11.01



## PROFIL TRANSVERSAL TIP 11.2



**Rigolă carosabilă de acostament  
Sc 1:20**



**Nota:**  
 1. Orice modificare a prezentei planse se face numai cu acordul scris al proiectantului.  
 2. Orice neconcordanță cu prevederile prezentei planse și situația din amplasamentul lucrării, se va aduce la cunoștința proiectantului.  
 3. Prezenta planșă se va citi împreună cu Planuri de situație.

Se aplică pe:

Strada 9 km. 0+100 - 0+270

**Categoria de importanta - C**

**Clasa tehnica - V**

**Categoria de folosinta (strazi rurale) - IV**

**Nota:**

1. Orice modificare a prezentei planse se face numai cu acordul scris al proiectantului.
2. Orice neconcordanță cu prevederile prezentei planse și situația din amplasamentul lucrării, se va aduce la cunoștința proiectantului.
3. Prezenta planșă se va citi împreună cu Plan de situație.

### LEGENDA

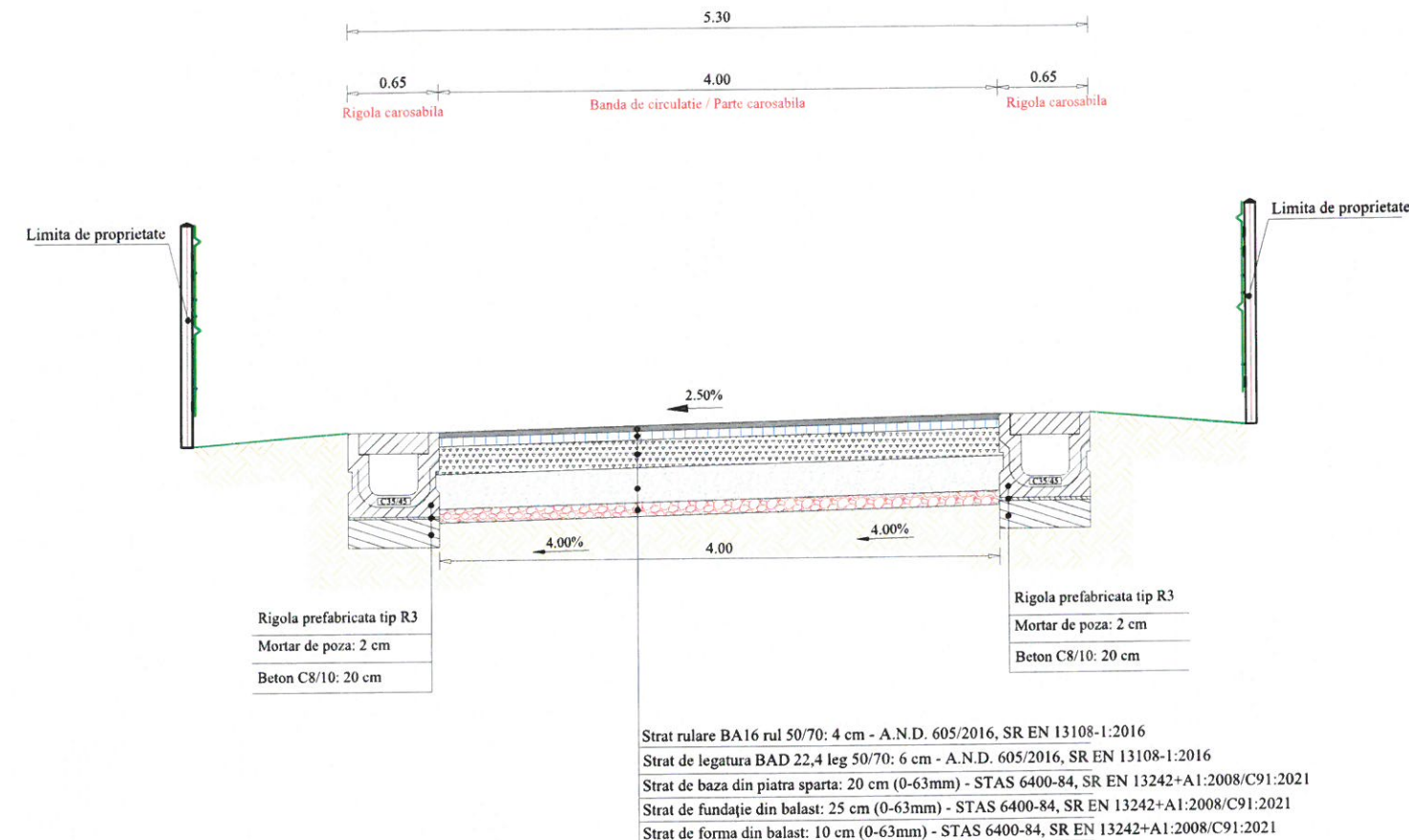
BA16 rul 50 / 70	Balast (0-63)
BAD 22,4 leg 50/70	Beton de ciment
Piatra sparta	Balast (0-63)
Teren fundare	

Verificator	ing. Cercel C.	A4, B2, D	Referat de verificare nr. / Data:
Verificator / Expert	Nume	Semnătura	Referat / Expertiză nr. / Data
<b>S.C. VIA PRO IT CONSULTING S.R.L.</b> str. Primăverii, nr. 28, sc. B, et.4, ap.18, Botoșani, județul Botoșani, C.U.I. 27399915; e-mail: viaproit@gmail.com tel/fax: 0753/897.407; 0331711423			
Specificație	Nume	Semnătura	Scara: 1:50 1:20
ȘEF PROIECT	Ing. Ionut Voiniciuc		
PROIECTAT	Ing. Radu - George Bichir		Data: 2022
DESENAT	Ing. Radu - George Bichir		
<b>BENEFICIAR:</b> MUNICIPIUL SFANTU GHEORGHE, JUDETUL COVASNA <b>TITLU PROIECT:</b> Modernizare strazi in satul Coseni			<b>Nr. proiect:</b> 16 / 2022
<b>AMPLASAMENT:</b> Municipiul Sfantu Gheorghe, judetul Covasna			<b>Faza:</b> D.A.L.I.
<b>TITLUL PLANȘEI:</b> Profil transversal tip			<b>Planșa nr.</b> PT11.02

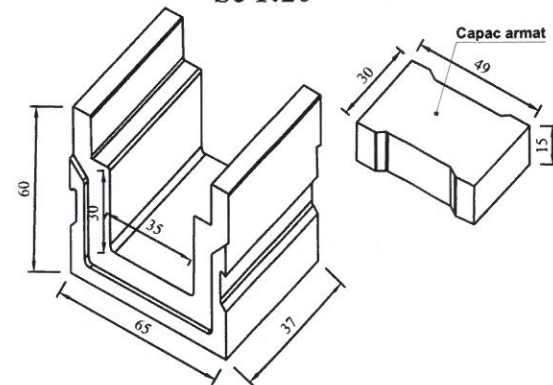


PROFIL TRANSVERSAL TIP 12.1

Se aplică pe:  
Strada 10 km. 0+000 - 0+141



Detaliu Rigola prefab. tip R3  
Sc 1:20



Nota:  
1. Orice modificare a prezentei planse se face numai cu acordul scris al proiectantului.  
2. Orice neconcordanță cu prevederile prezentei planse și situația din amplasamentul lucrării, se va aduce la cunoștință proiectantului.  
3. Prezenta planșă se va citi împreună cu Planuri de situație.





Categoria de importanta - C  
Clasa tehnica - V  
Categoria de folosinta (strazi rurale) - IV

Nota:  
1. Orice modificare a prezentei planse se face numai cu acordul scris al proiectantului.  
2. Orice neconcordanță cu prevederile prezentei planse și situația din amplasamentul lucrării, se va aduce la cunoștință proiectantului.  
3. Prezenta planșă se va citi împreună cu Plan de situație.

**LEGENDA**

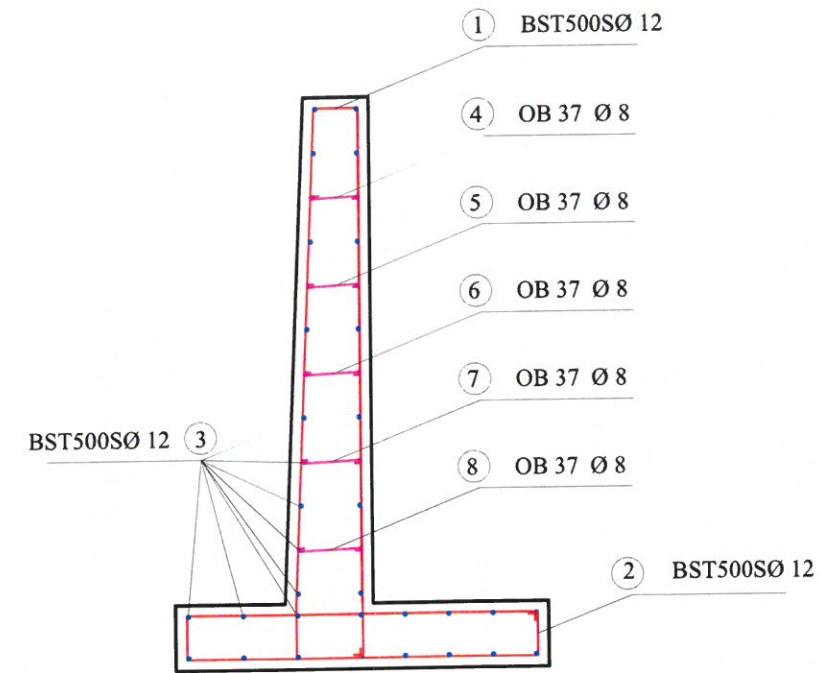
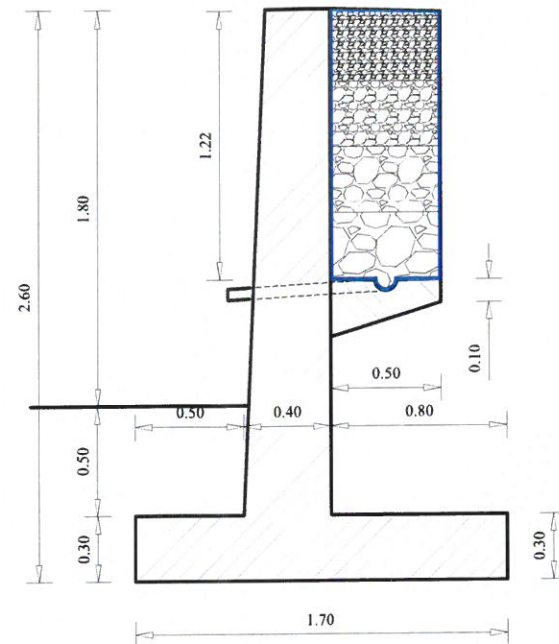
BA16 rul 50 / 70	Balast (0-63)
BAD 22.4 leg 50/70	Beton de ciment
Piatra sparta	Balast (0-63)
Teren fundare	

27399915  
VIA PRO IT CONSULTING  
SRL  
BOTOȘANI - ROMANIA

Verificator	ing. Cercel C.		A4, B2, D	Referat de verificare nr. / Data:
Verificator / Expert	Nume	Semnătura	Cerința	Referat / Expertiză nr. / Data
				<b>BENEFICIAR:</b> MUNICIPIUL SFANTU GHEORGHE, JUDETUL COVASNA <b>TITLU PROIECT:</b> Modernizare strazi in satul Coseni
Specificație	Nume	Semnătura	Scara: 1:50 1:20	<b>Nr. proiect:</b> 16 / 2022
ȘEF PROIECT	Ing. Ionut Voiniciuc			<b>Faza:</b> D.A.L.I.
PROIECTAT	Ing. Radu - George Bichir		Data: 2022	<b>Planșa nr.</b> PT12.01
DESENAT	Ing. Radu - George Bichir			
				<b>AMPLASAMENT:</b> Municipiul Sfântu Gheorghe, județul Covasna <b>TITLUL PLANȘEI:</b> Profil transversal tip



## DETALIU ZID DE SPRIJIN



① 34 Ø 12 BST500S L=5.72m

② 34 Ø 12 BST500S L=3.82m

④ 34 Ø 8 OB37 L=0.30m ⑦ 34 Ø 8 OB37 L=0.36 m

⑤ 34 Ø 8 OB37 L=0.32m ⑧ 34 Ø 8 OB37 L=0.38m

⑥ 34 Ø 8 OB37 L=0.34m

③ 30 Ø 12 BST500S L=5.20m

Extras de armare pentru un tronson de zid de sprijin, L= 5.00 m								
Element	Marca	Ø	Lungime bara	Nr. Bare pe element	Nr. elemente	Nr. bare asemenea	OB 37	BST500S
Zid sprijin	1	12	5.75	34	1	34	-	195.50
	2	12	3.85	34	1	34	-	130.90
	3	12	5.20	30	1	30	-	156.00
	4	8	0.30	34	1	34	-	-
	5	8	0.32	34	1	34	-	-
	6	8	0.34	34	1	34	-	-
	7	8	0.36	34	1	34	-	-
	8	8	0.38	34	1	34	-	-
							12.92	482.40
Lungimi in ml/Ø							0.395	0.888
Masa pe ml/Ø (kg/m)							5.26	441.22
Total Masa pe Ø (kg)							5.30 kg	441.30 kg
Total (kg)							446.60 kg	

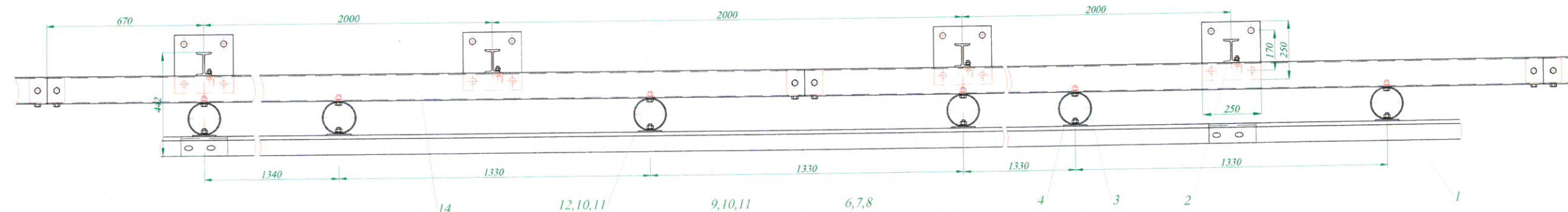
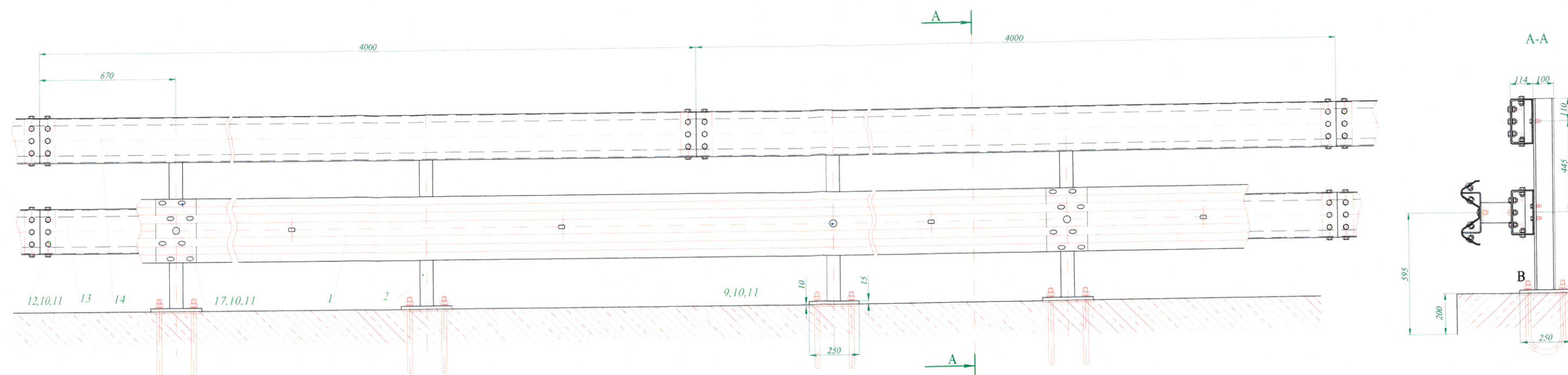
### Nota:

- Orice modificare a prezentei planse se face numai cu acordul scris al proiectantului.
- Orice neconcordanță cu prevederile prezentei planse și situația din amplasamentul lucrării, se va aduce la cunoștința proiectantului.
- Prezenta planșă se va citi împreună cu Plan de situație.
- Zidul de sprijin se va executa în tronsoane de 5.00 m, cu rosturi de dilatație de 2 cm.

Verificator	ing. Cercel C.	A4, B2, D	Referat de verificare nr. / Data:
Verificator / Expert	Nume	Semnătura	Referat / Expertiză nr. / Data
<b>S.C. VIA PRO IT CONSULTING S.R.L.</b> str. Primăverii, nr. 28, sc. B, et.4, ap.18, Botoșani, județul Botoșani, C.U.I. 27399915; e-mail: viaproit@gmail.com tel/fax: 0753/897.407; 0331711423			
Specificație	Nume	Semnătura	Scara: 1:25
ȘEF PROIECT	Ing. Ionut Voiniciuc		
PROIECTAT	Ing. Radu - George Bichir		Data: 2022
DESENAT	Ing. Radu - George Bichir		
BENEFICIAR:			Nr. proiect: 16 / 2022
MUNICIPIUL SFANTU GHEORGHE, JUDETUL COVASNA			
TITLU PROIECT:			Faza: D.A.L.I.
Modernizare strazi in satul Coseni			
AMPLASAMENT:			Plansa nr. D.E. - 01
Municipiul Sfântu Gheorghe, județul Covasna			
TITLUL PLANȘEI:			
Detaliu de execuție			
Zid de sprijin tip cornier			







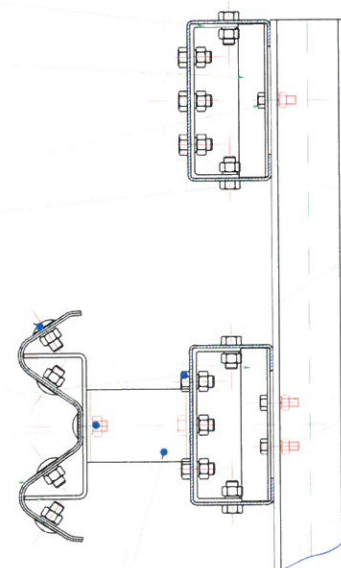
Poz.	Denumirea	Buc./12m	Material
17	SURUB CU CAP BOMBAT SI GAT PATRAT M16x30 Zn	16	gr. 5.6-8.8
16	PIESA PRINDERE 2	6	S 235JR
15	PIESA PRINDERE 1	6	S 235JR
14	LISA RIGIDA 2	3	S 235JR/08kp/DD11
13	LISA RIGIDA 1	3	S 235JR/08kp/DD11
12	SURUB M16x35 Zn	69	gr. 5.6-8.8
11	PIULITA M16 Zn	96	gr. 6-8
10	SAIBA 16 Zn	96	S 235JR

Poz.	Denumirea	Buc./12m	Material
9	SURUB CU CAP BOMBAT SI GAT PATRAT M16x40 Zn	11	gr. 5.6-8.8
8	PIULITA M12 Zn	18	gr. 6-8
7	SAIBA 12 Zn	18	S 235JR
6	SURUB M12x40 Zn	18	gr. 5.6-8.8
5	ECLISA IMBINARE LISE	6	S 235JR/08kp/DD11
4	ETRIER	9	S 235JR/08kp/DD11
3	AMORTIZOR	9	S 235JR
2	STALP (L=1550)	6	S 235JR
1	LISA	2	S 235JR/08kp/DD11

-Parapet metalic tip foarte greu cf. SR 1948/2-1995.  
 -Stalp din profil IPE100 cu talpa din tabla g=15 mm.  
 -Toate reperle componente se vor zincea cf. SREN ISO 1461-2009.  
 -Standarde aplicabile: SR EN 10025-2:2009; SR EN 10051:2011; SR EN 10029:2005; SR EN 22768:1995; SR EN 10162:2003; SR EN 10034:1995; GOST 1050:1988. SR EN 10056-2:1996; SR EN 10111:2008.



Detaliul "B"  
Scara 1:5

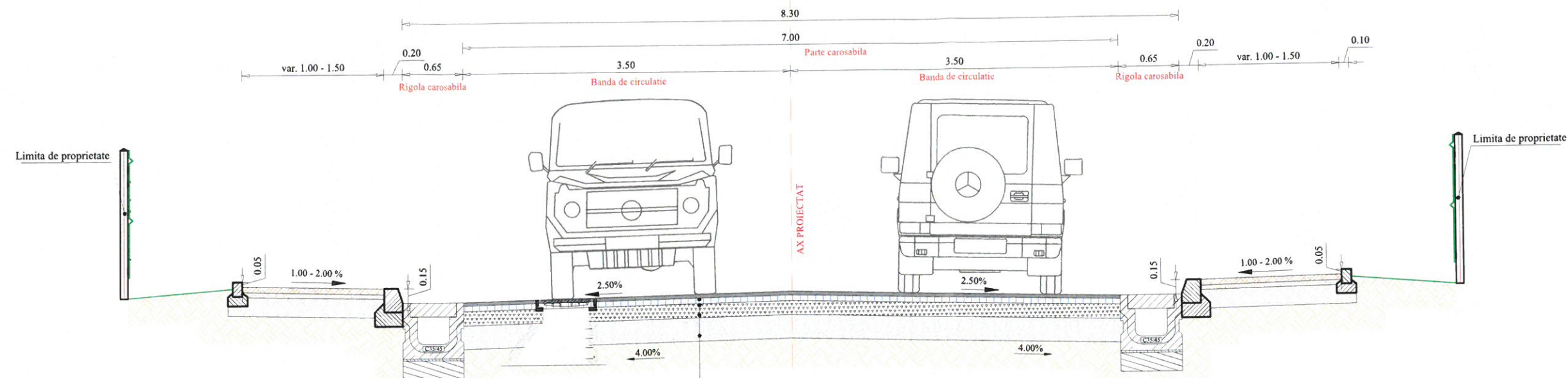


Verificator	ing. Cercei C.	Semnătura	A4, B2, D	Referat de verificare nr. / Data:
Verificator / Expert	Nume	Semnătura	Cerința	Referat / Expertiză nr. / Data
<b>S.C. VIA PRO IT CONSULTING S.R.L.</b> str. Primăverii, nr. 28, sc. B, et.4, ap.18, Botoșani, județul Botoșani, C.U.I. 27399915; e-mail: viaproit@gmail.com tel/fax: 0753/897.407; 0331711423				
Specificație	Nume	Semnătura	Scara: 1:50 1:20	<b>BENEFICIAR:</b> MUNICIPIUL SFANTU GHEORGHE, JUDETUL COVASNA <b>TITLU PROIECT:</b> Modernizare strazi in satul Coseni <b>AMPLASAMENT:</b> Municipiul Sfantu Gheorghe, judetul Covasna <b>TITLUL PLANSEI:</b> Detaliu parapet metalic greu tip H4 aplicat in zona zidurilor de sprijin
ȘEF PROIECT	Ing. Ionut Voiniciuc	Semnătura	Data: 2022	
PROIECTAT	Ing. Radu - George Bichir	Semnătura		<b>Nr. proiect:</b> 16 / 2022 <b>Faza:</b> D.A.L.I. <b>Plansa nr.</b> D.E. - 02
DESENAT	Ing. Radu - George Bichir	Semnătura		



# DETALIU DE EXECUTIE - CAMINE DE VIZITARE

Scara: 1:50



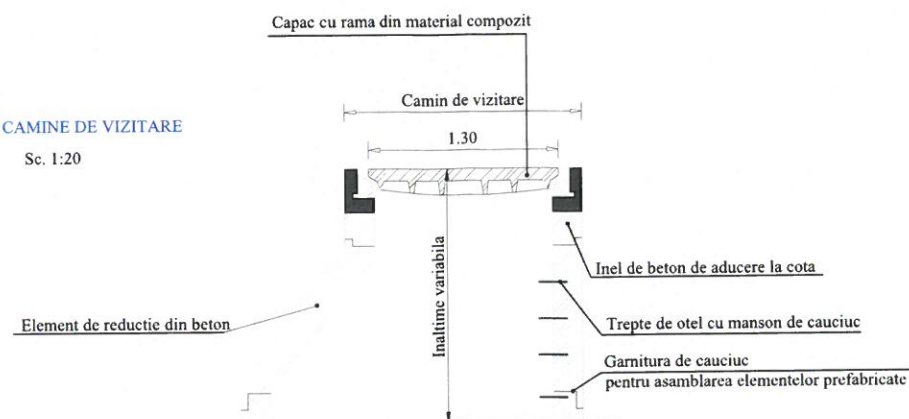
Strat rulare BA16 rul 50/70: 4 cm - A.N.D. 605/2016, SR EN 13108-1:2016  
 Strat de legatura BAD 22,4 leg 50/70: 6 cm - A.N.D. 605/2016, SR EN 13108-1:2016  
 Strat de baza din piatra sparta: 15 cm (0-63mm) - STAS 6400-84, SR EN 13242+A1:2008/C91:2021  
 Strat de fundatie din balast: 20 cm (0-63mm) - STAS 6400-84, SR EN 13242+A1:2008/C91:2021

**Categoria de importanta - C**  
**Clasa tehnica - V**  
**Categoria de folosinta (strazi urbane) - IV**

**Nota:**  
 1. Orice modificare a prezentei planse se face numai cu acordul scris al proiectantului.  
 2. Orice neconcordanta cu prevederile prezentei planse si situatia din amplasamentul lucrarii, se va aduce la cunostinta proiectantului.  
 3. Prezenta plansa se va citi impreuna cu Plan de situatie.

LEGENDA			
	BA16 rul 50 / 70		Balast (0-63)
	BAD 22.4 leg 50/70		Beton de ciment
	Piatra sparta		Balast (0-63)
	Teren fundare		Nisip (0-7)
	Pavele vibropresate autoblocante		

DETALII CAMINE DE VIZITARE  
 Sc. 1:20

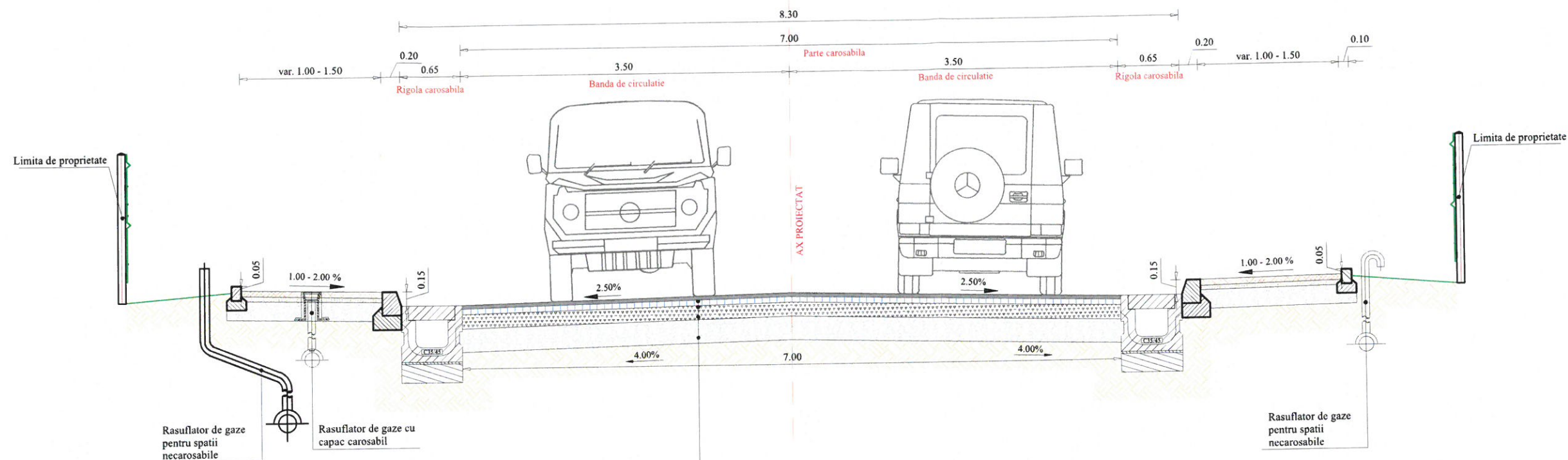


Verificator	ing. Cercel C.	A4, B2, D	Referat de verificare nr. / Data:
Verificator / Expert	Nume	Semnătura	Referat / Expertiză nr. / Data
Specificație	Nume	Semnătura	Scara: 1:50 1:20
ȘEF PROIECT	Ing. Ionut Voiniciuc		
PROIECTAT	Ing. Radu - George Bichir		
DESENAT	Ing. Radu - George Bichir		
<b>BENEFICIAR:</b> MUNICIPIUL SFANTU GHEORGHE, JUDETUL COVASNA <b>TITLU PROIECT:</b> Modernizare strazi in satul Coseni <b>AMPLASAMENT:</b> Municipiul Sfantu Gheorghe, judetul Covasna <b>TITLUL PLANȘEI:</b> Detaliu ridicare la cota camine de vizitare			<b>Nr. proiect:</b> 16 / 2022 <b>Faza:</b> D.A.L.I. <b>Plansa nr.</b> DE 03



# DETALIU DE EXECUTIE - RASUFLATORI GAZE

Scara: 1:50



Strat rulare BA16 rul 50/70: 4 cm - A.N.D. 605/2016, SR EN 13108-1:2016  
Strat de legatura BAD 22,4 leg 50/70: 6 cm - A.N.D. 605/2016, SR EN 13108-1:2016  
Strat de baza din piatra sparta: 15 cm (0-63mm) - STAS 6400-84, SR EN 13242+A1:2008/C91:2021  
Strat de fundatie din balast: 20 cm (0-63mm) - STAS 6400-84, SR EN 13242+A1:2008/C91:2021

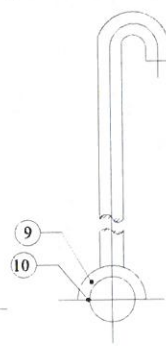
Montajul in carosabil cu tija scoasa in spatiul verde



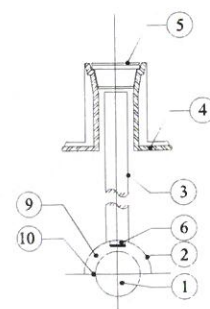
## DETALII RASUFLATORI DE GAZE NATURALE

Sc. 1:20

Montajul cu capacul tijei curbat pentru montarea in spatii verzi



Montajul cu capac din fonta



- LEGENDA**
- 1- Conducta
  - 2- Calota
  - 3- Tija
  - 4- Cutie din fonta
  - 5- Capac
  - 6- Opritor
  - 7- Stut perforat
  - 8- Gauri
  - 9- Pietris
  - 10- Nisip

**Categoria de importanta - C**

**Clasa tehnica - V**

**Categoria de folosinta (strazi urbane) - IV**

### Nota:

1. Orice modificare a prezentei planse se face numai cu acordul scris al proiectantului.
2. Orice neconcordanță cu prevederile prezentei planse și situația din amplasamentul lucrării, se va aduce la cunoștința proiectantului.
3. Prezenta planșă se va citi împreună cu Plan de situație.

### LEGENDA

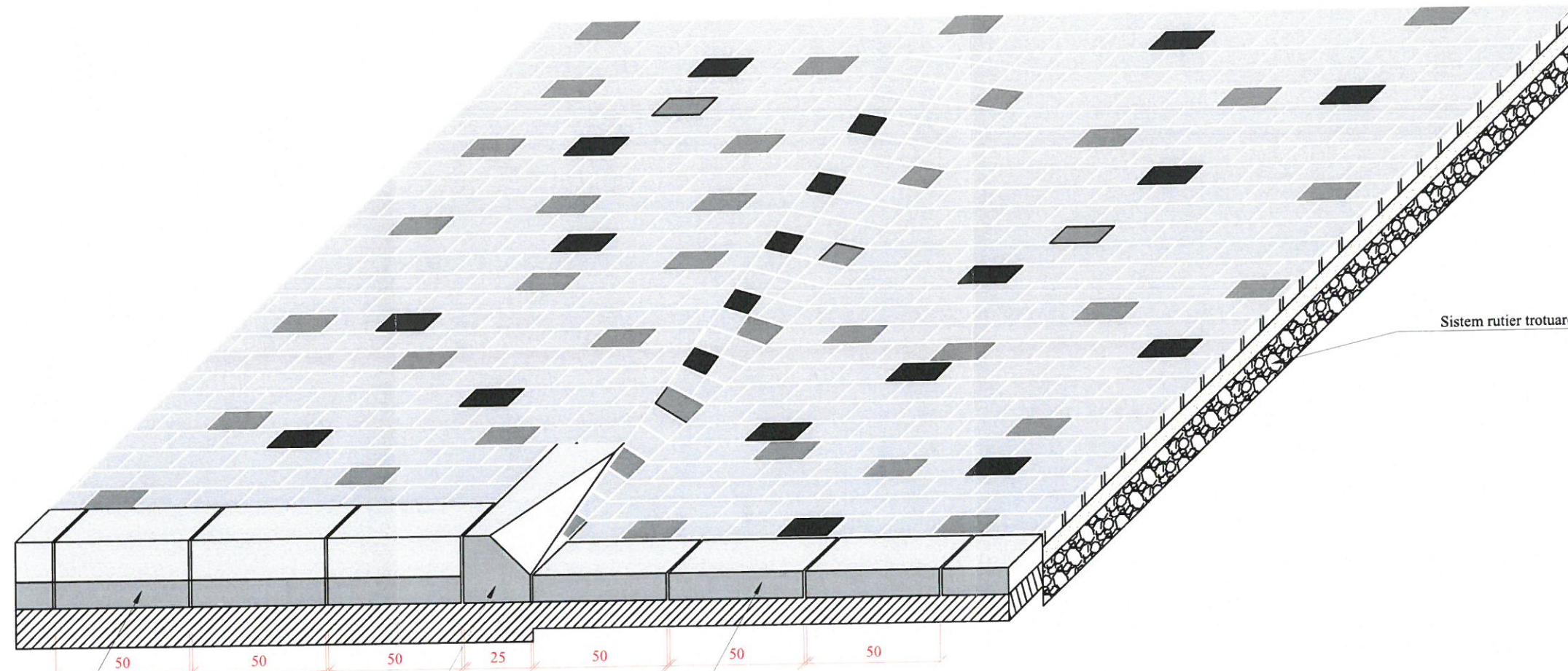
BA16 rul 50 / 70	Balast (0-63)
BAD 22.4 leg 50/70	Beton de ciment
Piatra sparta	Balast (0-63)
Teren fundare	Nisip (0-7)
	Pavele vibropresate autoblocante

Verificator	ing. Cercel C.	A4, B2, D	Referat de verificare nr. / Data:
Verificator / Expert	Nume	Semnătura	Referat / Expertiză nr. / Data
<b>S.C. VIA PRO IT CONSULTING S.R.L.</b> str. Primăverii, nr. 28, sc. B, et.4, ap.18, Botoșani, județul Botoșani, C.U.I. 27399915; e-mail: viaproit@gmail.com tel/fax: 0753/897.407; 0331711423			
Specificație	Nume	Semnătura	Scara: 1:50 1:20
ȘEF PROIECT	Ing. Ionut Voiniciuc		
PROIECTAT	Ing. Radu - George Bichir		
DESENAT	Ing. Radu - George Bichir		
<b>BENEFICIAR:</b> MUNICIPIUL SFANTU GHEORGHE, JUDEȚUL COVASNA <b>TITLU PROIECT:</b> Modernizare strazi in satul Coseni <b>AMPLASAMENT:</b> Municipiul Sfantu Gheorghe, judetul Covasna <b>TITLUL PLANȘEI:</b> Detaliu rasuflatori de gaze			<b>Nr. proiect:</b> 16 / 2022 <b>Faza:</b> D.A.L.I. <b>Planșa nr.</b> DE 04



# DETALIU AMENAJARE TROTUAR RAMPA DE ACCES - TRECERE DE PIETONI

Scara 1:20



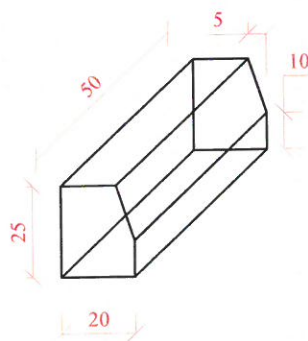
Bordura Tip I

Bordura Tip II

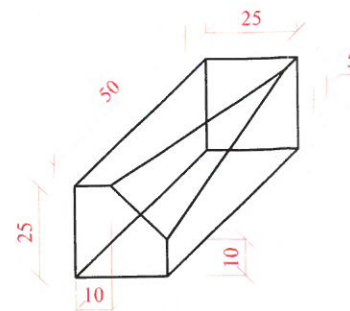
Bordura Tip III

Bordura Tip IV

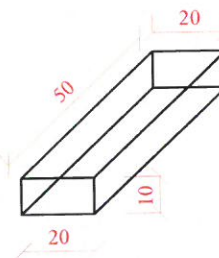
Bordura Tip I



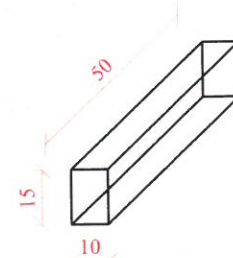
Bordura Tip II



Bordura Tip III



Bordura Tip IV



Nota:

1. Bordura de tip IV se va folosi ca delimitare intre trotuar - spatiu verde,
2. Bordurile prefabricate din beton se aprovizionează însoțite de certificat de conformitate emis de producător,
4. La montarea pavimentului, rosturile de pe arterele principale si in zonele cu trafic intens nu vor fi mai mare 1,00 cm
5. Dupa montarea pavelor se va realiza curățarea de materialul rezultat din procesul de montaj
6. Umplerea rosturilor dintre pavele pe celelalte zone se realizează cu un nisip diferit de cel utilizat pentru stratul de poză.
7. In dreptul acceselor auto la proprietati, se vor monta doar borduri tip I, coborate la 3...5 cm fata de cota superioara a stratului de uzura.



Verificator	ing. Cercei C.	A4, B2, D	Referat de verificare nr. / Data:
Verificator / Expert	Nume	Semnătura	Referat / Expertiză nr. / Data
<b>S.C. VIA PRO IT CONSULTING S.R.L.</b> str. Primăverii, nr. 28, sc. B, et.4, ap.18, Botoșani, județul Botoșani, C.U.I. 27399915; e-mail: viaproit@gmail.com tel/fax: 0753/897.407; 0331711423			
Beneficiar	<b>MUNICIPIUL SFANTU GHEORGHE, JUDETUL COVASNA</b> <b>TITLU PROIECT:</b> Modernizare strazi in satul Coseni		
Amplasament	<b>Municipiul Sfantu Gheorghe, judetul Covasna</b>		
Titlu planșă	<b>Detaliu amenajare trotuare</b> Rampe de acces - trecere de pietoni		
Specificație	Nume	Semnătura	Scara: 1:50 1:20
ȘEF PROIECT	Ing. Ionut Voiniciuc		
PROIECTAT	Ing. Radu - George Bichir		
DESENAT	Ing. Radu - George Bichir		
Data: 2022			